ПРОЕКТ

ДЕПАРТАМЕНТ
АРХИТЕКТУРЫ И ГРАДОСТРОИТЕЛЬСТВА
ВОРОНЕЖСКОЙ ОБЛАСТИ

П Р И К А З

_____ № _____

г. Воронеж

О внесении изменений в правила землепользования и застройки Новомакаровского сельского поселения Грибановского муниципального района Воронежской области

В соответствии с Градостроительным кодексом Российской Федерации, Федеральным законом от 06.10.2003 № 131-ФЗ «Об общих принципах организации местного самоуправления в Российской Федерации», законами Воронежской области от 07.07.2006 № 61-ОЗ «О регулировании градостроительной деятельности в Воронежской области», от 20.12.2018 № 173-ОЗ «О перераспределении полномочий по утверждению правил землепользования и застройки между органами местного самоуправления поселений Воронежской области, городского округа город Нововоронеж, Борисоглебского городского округа и исполнительными органами государственной власти Воронежской области», постановлением правительства Воронежской области от 31.12.2014 № 1240 «Об утверждении Положения о департаменте архитектуры и градостроительства Воронежской области», на основании приказа департамента архитектуры и градостроительства Воронежской области от 17.11.2022 № 45-01-04/1168 «О подготовке проектов о внесении изменений в правила землепользования и застройки поселений Аннинского, Бобровского, Богучарского, Верхнехавского, Грибановского, Калачеевского, Каменского, Нижнедевицкого, Новоусманского,

Новохопёрского, Ольховатского, Острогожского, Павловского, Панинского, Петропавловского, Подгоренского, Рамонского, Репьёвского, Россошанского, Семилукского, Таловского, Терновского, Хохольского муниципальных районов Воронежской области», с учетом заключения о результатах общественных обсуждений или публичных слушаний от _____№_____

п р и к а з ы в а ю:

1. Внести в правила землепользования и застройки Новомакаровского сельского поселения Грибановского муниципального района Воронежской области, утвержденные приказом департамента архитектуры и градостроительства Воронежской области от 22.10.2021 № 45-01-04/1187 «Об утверждении правил землепользования и застройки Новомакаровского сельского поселения Грибановского муниципального района Воронежской области» (далее – Правила) следующие изменения:

1.1. В подпункте 1 пункта 17 части II карту градостроительного зонирования территории Новомакаровского сельского поселения Грибановского муниципального района Воронежской области изложить в редакции согласно приложению № 1 к настоящему приказу.

1.2. В подпункте 2 пункта 17 части II карту градостроительного зонирования с отображением зон с особыми условиями использования территории Новомакаровского сельского поселения Грибановского муниципального района Воронежской области изложить в редакции согласно приложению № 2 к настоящему приказу.

1.3. В пункте 21 части III:

1.3.1. В подпункте 1:

1.3.1.1. Строки 1 – 3 таблицы изложить в следующей редакции:

«

1	2.1	Для индивидуального жилищного строительства	400	5000	50%	3 этажа*	3 метра**
2	2.3	Блокированная жилая застройка	80	3000	50%	3 этажа*	3 метра**; 0 метров – при примыкании к соседним зданиям

3	2.2	Для ведения личного подсобного хозяйства (приусадебный земельный участок)	300	5000	30%	3 этажа*	3 метра**

».

1.3.1.2. Дополнить таблицу после строки 3 строкой 3^1 следующего содержания:

«

3^1	2.7.2	Размещение гаражей для собственных нужд	не подлежат установлению

».

1.3.1.3. После таблицы дополнить абзацами следующего содержания:

«* для вспомогательных видов – 1 этаж;

** от вспомогательных видов – 1 метр.

Не допускается размещать со стороны улицы вспомогательные строения, за исключением гаражей. Допускается блокировка хозяйственных построек на смежных земельных участках по взаимному согласию домовладельцев с учетом требований пожарной безопасности.».

1.3.2. В подпункте 1 и далее по тексту слова «, устанавливаемые в соответствии с законодательством Российской Федерации, определяются пунктом» заменить словами «в зонах с особыми условиями использования территории устанавливаются в соответствии с законодательством Российской Федерации. Перечень зон с особыми условиями использования территории и основания установления ограничений приведены в пункте».

1.3.3. В подпункте 2:

1.3.3.1. Строки 26 - 28 таблицы изложить в следующей редакции:

«

26	2.1	Для индивидуального жилищного строительства	300	1000	50%	3 этажа*	3 метра**
27	2.2	Для ведения личного подсобного хозяйства (приусадебный земельный участок)	300	5000	40%	3 этажа*	3 метра**
28	2.3	Блокированная жилая застройка	80	3000	50%	3 этажа*	3 метра**; 0 метров – при примыкании к соседним зданиям

».

1.3.3.2. Дополнить таблицу после строки 30 строкой 31 следующего содержания:

«

31	2.7.2	Размещение гаражей для собственных нужд	не подлежат установлению

».

1.3.3.3. После таблицы дополнить абзацами следующего содержания:

«* для вспомогательных видов – 1 этаж;

** от вспомогательных видов – 1 метр.

Не допускается размещать со стороны улицы вспомогательные строения, за исключением гаражей. Допускается блокировка хозяйственных построек на смежных земельных участках по взаимному согласию домовладельцев с учетом требований пожарной безопасности.».

1.3.4. Дополнить таблицу подпункта 4 после строки 8 строками 9 – 12 следующего содержания:

«

9	4.9.1.1	Заправка транспортных средств	не подлежат установлению			1 этаж	3 метра
10	4.9.1.2	Обеспечение дорожного отдыха	600	не подлежит установлению	45%	3 этажа	3 метра
11	4.9.1.3	Автомобильные мойки	не подлежат установлению			1 этаж	3 метра
12	4.9.1.4	Ремонт автомобилей	не подлежат установлению			1 этаж	3 метра

».

1.4. Пункт 22 части III изложить в следующей редакции:

«22. Перечень зон с особыми условиями использования территории и основания установления ограничений использования земельных участков и объектов капитального строительства на территории Новомакаровского сельского поселения Грибановского муниципального района Воронежской области

№ п/п	Вид зоны	Основания установления ограничений использования земельных участков и объектов капитального строительства
1	Охранная зона объектов электроэнергетики (объектов электросетевого хозяйства и объектов по производству электрической энергии)	Постановление Правительства Российской Федерации от 24.02.2009 № 160 «О порядке установления охранных зон объектов электросетевого хозяйства и особых условий использования земельных участков, расположенных в границах таких зон»

		Постановление Правительства Российской Федерации от 18.11.2013 № 1033 «О порядке установления охранных зон объектов по производству электрической энергии и особых условий использования земельных участков, расположенных в границах таких зон»
2	Охранная зона трубопроводов (газопроводов, нефтепроводов и нефтепродуктопроводов, аммиакопроводов)	Федеральный закон от 31.03.1999 № 69-ФЗ «О газоснабжении в Российской Федерации» Постановление Правительства Российской Федерации от 20.11.2000 № 878 «Об утверждении Правил охраны газораспределительных сетей» Постановление Правительства Российской Федерации от 08.09.2017 № 1083 «Об утверждении Правил охраны магистральных газопроводов и о внесении изменений в Положение о представлении в федеральный орган исполнительной власти (его территориальные органы), уполномоченный Правительством Российской Федерации на осуществление государственного кадастрового учета, государственной регистрации прав, ведение Единого государственного реестра недвижимости и предоставление сведений, содержащихся в Едином государственном реестре недвижимости, федеральными органами исполнительной власти, органами государственной власти субъектов Российской Федерации и органами местного самоуправления дополнительных сведений, воспроизводимых на публичных кадастровых картах» «Правила охраны магистральных трубопроводов», утвержденные Минтопэнерго России 29.04.1992, постановлением Госгортехнадзора России от 22.04.1992 № 9 Постановление Госгортехнадзора России от 23.11.1994 № 61 «О распространении «Правил охраны магистральных трубопроводов» на магистральные аммиакопроводы»
3	Охранная зона линий и сооружений связи	Постановление Правительства Российской Федерации от 09.06.1995 № 578 «Об утверждении Правил охраны линий и сооружений связи Российской Федерации»
4	Водоохранная зона	Водный кодекс Российской Федерации
5	Прибрежная защитная полоса	Водный кодекс Российской Федерации
6	Зоны затопления и подтопления	Водный кодекс Российской Федерации
7	Придорожные полосы автомобильных дорог	Федеральный закон от 08.11.2007 № 257-ФЗ «Об автомобильных дорогах и о дорожной деятельности в Российской Федерации и о внесении изменений в отдельные законодательные акты Российской Федерации» Постановление правительства Воронежской области от 19.10.2010 № 879 «Об утверждении Порядка установления и использования придорожных полос автомобильных дорог общего пользования регионального или

		межмуниципального значения Воронежской области»
8	Зоны санитарной охраны источников питьевого и хозяйственно-бытового водоснабжения, а также устанавливаемые в случаях, предусмотренных Водным кодексом Российской Федерации, в отношении подземных водных объектов зоны специальной охраны	Водный кодекс Российской Федерации СанПиН 2.1.4.1110-02 «Зоны санитарной охраны источников водоснабжения и водопроводов питьевого назначения»
9	Санитарно-защитная зона	Постановление Правительства Российской Федерации от 03.03.2018 № 222 «Об утверждении Правил установления санитарно-защитных зон и использования земельных участков, расположенных в границах санитарно-защитных зон»
10	Охранная зона пунктов государственной геодезической сети, государственной нивелирной сети и государственной гравиметрической сети	Постановление Правительства Российской Федерации от 21.08.2019 № 1080 «Об охранных зонах пунктов государственной геодезической сети, государственной нивелирной сети и государственной гравиметрической сети»

».

1.5. В приложении № 1 к Правилам:

1.5.1. Описание местоположения границ зоны застройки индивидуальными жилыми домами села Новомакарово - Ж1/1 изложить в редакции согласно приложению № 3 к настоящему приказу.

1.5.2. Описание местоположения границ зоны улиц, дорог, инженерной и транспортной инфраструктуры села Новомакарово - ИТ1/1 изложить в редакции согласно приложению № 4 к настоящему приказу.

1.5.3. Описание местоположения границ зоны сельскохозяйственного использования в границах населенного пункта села Новомакарово – СХ1/1 изложить в редакции согласно приложению № 5 к настоящему приказу.

1.5.4. Описание местоположения границ зоны сельскохозяйственного производства села Новомакарово – СХ2/1 изложить в редакции согласно приложению № 6 к настоящему приказу.

1.6. Описание местоположения границ зоны улиц, дорог, инженерной и транспортной инфраструктуры за границами населенных пунктов - ИТ1 приложение № 3 к Правилам изложить в редакции согласно приложению № 7 к настоящему приказу.

2. Контроль исполнения настоящего приказа возложить на заместителя руководителя департамента архитектуры и градостроительства Воронежской области – начальника отдела территориального планирования Беляеву С.М.

Руководитель департамента
архитектуры и градостроительства
Воронежской области А.А. Еренков

Приложение № 1
к приказу департамента
архитектуры и градостроительства Воронежской области
от_____№_____

«

ПРАВИЛА ЗЕМЛЕПОЛЬЗОВАНИЯ И ЗАСТРОЙКИ
Карта градостроительного зонирования территории
Новомакаровского сельского поселения Грибановского муниципального района
Воронежской области

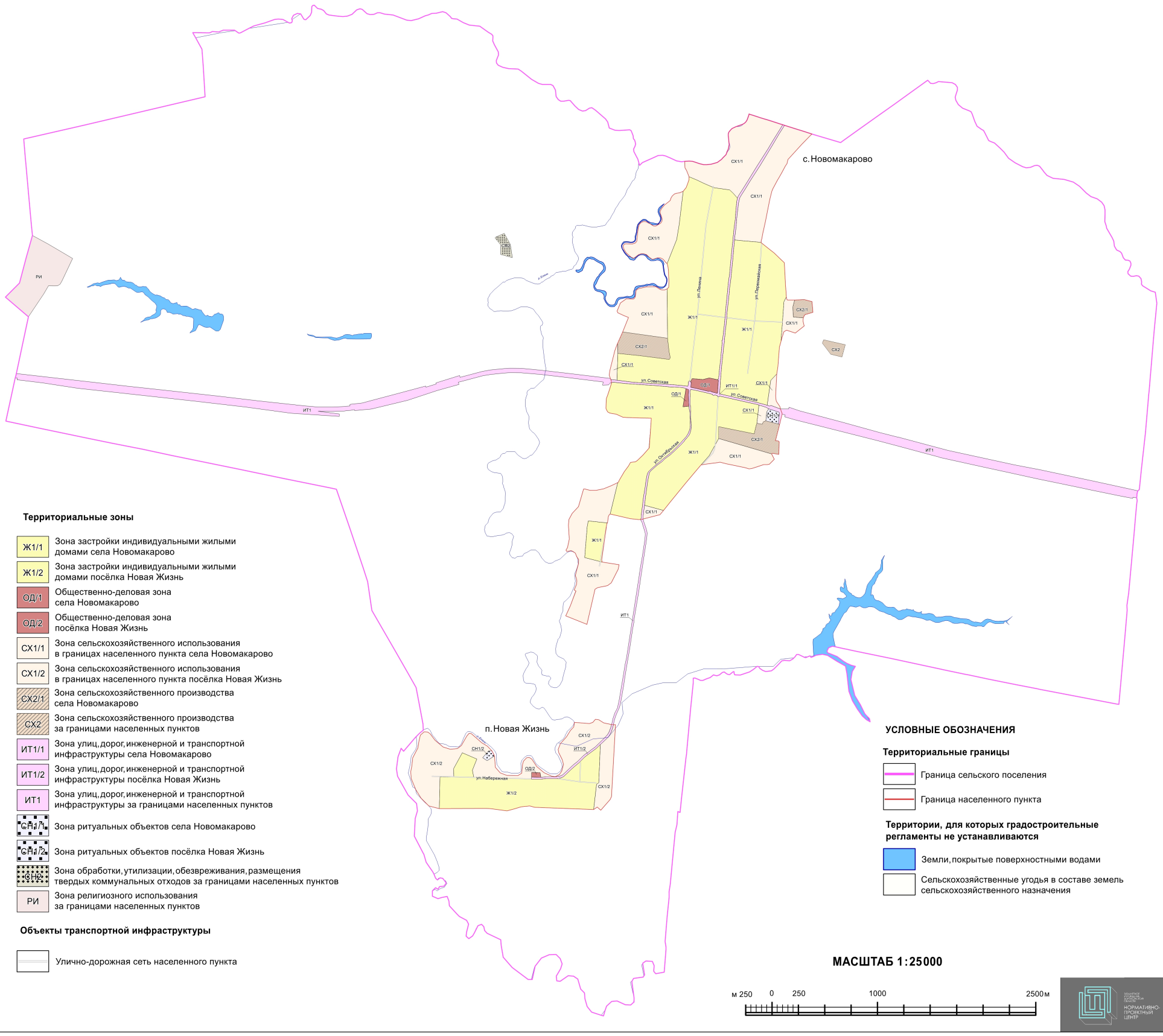

Территориальные зоны

- Ж1/1 — Зона застройки индивидуальными жилыми домами села Новомакарово
- Ж1/2 — Зона застройки индивидуальными жилыми домами посёлка Новая Жизнь
- ОД/1 — Общественно-деловая зона села Новомакарово
- ОД/2 — Общественно-деловая зона посёлка Новая Жизнь
- СХ1/1 — Зона сельскохозяйственного использования в границах населенного пункта села Новомакарово
- СХ1/2 — Зона сельскохозяйственного использования в границах населенного пункта посёлка Новая Жизнь
- СХ2/1 — Зона сельскохозяйственного производства села Новомакарово
- СХ2 — Зона сельскохозяйственного производства за границами населенных пунктов
- ИТ1/1 — Зона улиц, дорог, инженерной и транспортной инфраструктуры села Новомакарово
- ИТ1/2 — Зона улиц, дорог, инженерной и транспортной инфраструктуры посёлка Новая Жизнь
- ИТ1 — Зона улиц, дорог, инженерной и транспортной инфраструктуры за границами населенных пунктов
- СН1/1 — Зона ритуальных объектов села Новомакарово
- СН1/2 — Зона ритуальных объектов посёлка Новая Жизнь
- СН2 — Зона обработки, утилизации, обезвреживания, размещения твердых коммунальных отходов за границами населенных пунктов
- РИ — Зона религиозного использования за границами населенных пунктов

Объекты транспортной инфраструктуры

- Улично-дорожная сеть населенного пункта

УСЛОВНЫЕ ОБОЗНАЧЕНИЯ

Территориальные границы

- Граница сельского поселения
- Граница населенного пункта

Территории, для которых градостроительные регламенты не устанавливаются

- Земли, покрытые поверхностными водами
- Сельскохозяйственные угодья в составе земель сельскохозяйственного назначения

МАСШТАБ 1:25000

м 250 0 250 1000 2500м

НОРМАТИВНО-ПРОЕКТНЫЙ ЦЕНТР

».

Приложение № 2
к приказу департамента
архитектуры и градостроительства Воронежской области
от_____№_____

«

ПРАВИЛА ЗЕМЛЕПОЛЬЗОВАНИЯ И ЗАСТРОЙКИ

Карта градостроительного зонирования с отображением зон с особыми условиями использования территории Новомакаровского сельского поселения Грибановского муниципального района Воронежской области

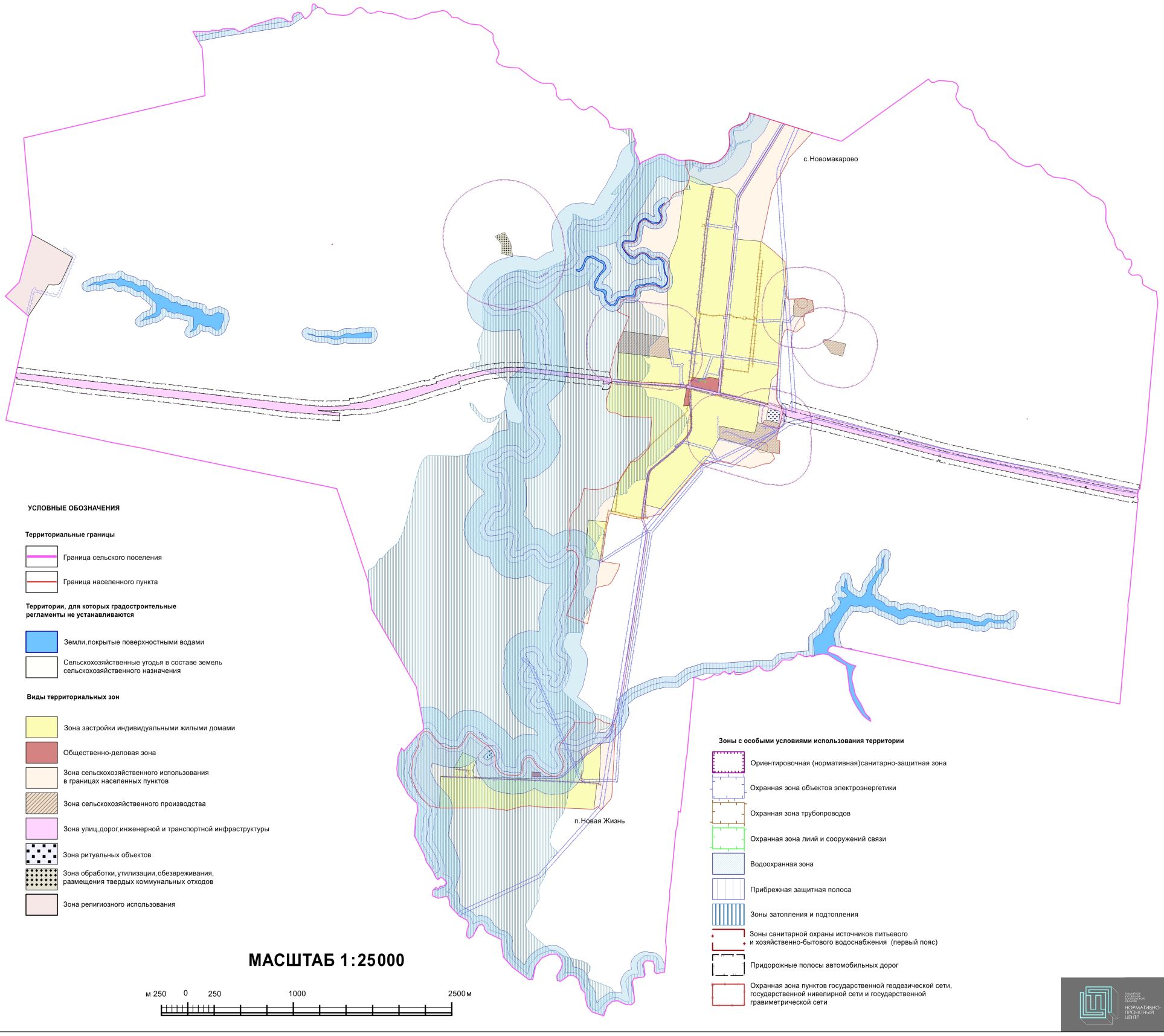

УСЛОВНЫЕ ОБОЗНАЧЕНИЯ

Территориальные границы

- Граница сельского поселения
- Граница населенного пункта

Территории, для которых градостроительные регламенты не устанавливаются

- Земли, покрытые поверхностными водами
- Сельскохозяйственные угодья в составе земель сельскохозяйственного назначения

Виды территориальных зон

- Зона застройки индивидуальными жилыми домами
- Общественно-деловая зона
- Зона сельскохозяйственного использования в границах населенных пунктов
- Зона сельскохозяйственного производства
- Зона улиц, дорог, инженерной и транспортной инфраструктуры
- Зона ритуальных объектов
- Зона обработки, утилизации, обезвреживания, размещения твердых коммунальных отходов
- Зона религиозного использования

Зоны с особыми условиями использования территории

- Ориентировочная (нормативная) санитарно-защитная зона
- Охранная зона объектов электроэнергетики
- Охранная зона трубопроводов
- Охранная зона линий и сооружений связи
- Водоохранная зона
- Прибрежная защитная полоса
- Зоны затопления и подтопления
- Зоны санитарной охраны источников питьевого и хозяйственно-бытового водоснабжения (первый пояс)
- Придорожные полосы автомобильных дорог
- Охранная зона пунктов государственной геодезической сети, государственной нивелирной сети и государственной гравиметрической сети

МАСШТАБ 1:25000

м 250 0 250 1000 2500 м

НОРМАТИВНО-ПРОЕКТНЫЙ ЦЕНТР

»

Приложение № 3
к приказу департамента
архитектуры и градостроительства
Воронежской области
от_____№_____

«ОПИСАНИЕ МЕСТОПОЛОЖЕНИЯ ГРАНИЦ

Зона застройки индивидуальными жилыми домами села Новомакарово - Ж1/1

(наименование объекта, местоположение границ которого описано
(далее - объект)

Раздел 1

Сведения об объекте		
№ п/п	Характеристики объекта	Описание характеристик
1	2	3
1	Местоположение объекта	Воронежская область, Грибановский муниципальный район, Новомакаровское сельское поселение, село Новомакарово
2	Площадь объекта ± величина погрешности определения площади (Р ± Дельта Р)	-
3	Иные характеристики объекта	-

Раздел 2

Сведения о местоположении границ объекта					
1. Система координат: МСК - 36, зона 2					
2. Сведения о характерных точках границ объекта					
Обозначение характерных точек границ	Координаты, м		Метод определения координат характерной точки	Средняя квадратическая погрешность положения характерной точки (Mt), м	Описание обозначения точки на местности (при наличии)
	X	Y			
1	2	3	4	5	6
1	492114.86	2232834.37	Картометрический	5.00	-
2	492083.51	2232911.24	Аналитический	0.10	-
3	492053.15	2232973.31	Аналитический	0.10	-
4	492010.67	2233070.66	Картометрический	5.00	-
5	491989.25	2233220.87	Картометрический	5.00	-
6	491959.58	2233253.63	Картометрический	5.00	-
7	491911.45	2233294.91	Картометрический	5.00	-
8	491909.40	2233294.28	Картометрический	5.00	-
9	491884.22	2233288.82	Картометрический	5.00	-
10	491798.73	2233280.46	Картометрический	5.00	-
11	491685.01	2233270.89	Картометрический	5.00	-
12	491664.31	2233266.33	Картометрический	5.00	-
13	491611.27	2233261.28	Картометрический	5.00	-
14	491524.66	2233251.41	Картометрический	5.00	-
15	491380.68	2233238.11	Картометрический	5.00	-
16	491293.11	2233229.75	Картометрический	5.00	-
17	491199.69	2233220.26	Картометрический	5.00	-
18	491106.57	2233208.29	Картометрический	5.00	-
19	490997.92	2233197.84	Картометрический	5.00	-
20	490893.48	2233187.20	Картометрический	5.00	-
21	490816.93	2233179.42	Картометрический	5.00	-
22	490775.76	2233175.34	Картометрический	5.00	-
23	490704.51	2233169.02	Картометрический	5.00	-
24	490640.41	2233161.20	Картометрический	5.00	-
25	490574.18	2233155.58	Картометрический	5.00	-
26	490568.62	2233153.76	Картометрический	5.00	-
27	490568.69	2233147.93	Картометрический	5.00	-
28	490556.30	2233146.40	Картометрический	5.00	-
29	490552.13	2233150.92	Картометрический	5.00	-
30	490548.25	2233150.67	Картометрический	5.00	-
31	490465.53	2233142.76	Картометрический	5.00	-
32	490408.55	2233136.68	Картометрический	5.00	-
33	490319.83	2233127.35	Картометрический	5.00	-
34	490280.72	2233123.57	Картометрический	5.00	-
35	490211.92	2233116.97	Картометрический	5.00	-
36	490204.84	2233115.63	Картометрический	5.00	-

1	2	3	4	5	6
37	490202.46	2233111.55	Картометрический	5.00	-
38	490191.51	2233110.62	Картометрический	5.00	-
39	490205.59	2233039.65	Картометрический	5.00	-
40	490208.59	2233024.95	Картометрический	5.00	-
41	490192.67	2232966.07	Аналитический	0.10	-
42	490195.48	2232946.60	Аналитический	0.10	-
43	490196.51	2232926.29	Аналитический	0.10	-
44	490202.61	2232864.82	Аналитический	0.10	-
45	490176.81	2232851.08	Аналитический	0.10	-
46	490178.60	2232835.93	Аналитический	0.10	-
47	490175.08	2232831.27	Аналитический	0.10	-
48	490150.53	2232828.65	Аналитический	0.10	-
49	490130.38	2232825.36	Аналитический	0.10	-
50	490134.01	2232785.41	Аналитический	0.10	-
51	490137.96	2232754.27	Аналитический	0.10	-
52	490146.36	2232649.96	Аналитический	0.10	-
53	490159.44	2232424.12	Аналитический	0.10	-
54	490168.43	2232303.06	Аналитический	0.10	-
55	490185.99	2232152.58	Картометрический	5.00	-
56	490441.00	2232159.59	Картометрический	5.00	-
57	490419.75	2232367.59	Картометрический	5.00	-
58	490382.76	2232649.01	Картометрический	5.00	-
59	490397.87	2232658.06	Картометрический	5.00	-
60	490438.75	2232649.95	Картометрический	5.00	-
61	490453.96	2232645.99	Картометрический	5.00	-
62	490584.53	2232632.78	Картометрический	5.00	-
63	491051.74	2232628.46	Картометрический	5.00	-
64	491067.60	2232641.42	Картометрический	5.00	-
65	491120.36	2232645.39	Картометрический	5.00	-
66	491163.49	2232642.66	Картометрический	5.00	-
67	491220.67	2232639.47	Картометрический	5.00	-
68	491241.98	2232637.40	Картометрический	5.00	-
69	491259.74	2232635.12	Картометрический	5.00	-
70	491269.08	2232633.75	Картометрический	5.00	-
71	491290.95	2232627.83	Картометрический	5.00	-
72	491520.18	2232718.84	Аналитический	0.10	-
73	491660.12	2232741.49	Аналитический	0.10	-
74	491978.35	2232779.58	Картометрический	5.00	-
75	492011.34	2232806.92	Картометрический	5.00	-
76	492049.17	2232822.31	Картометрический	5.00	-
77	492087.00	2232834.37	Картометрический	5.00	-
1	492114.86	2232834.37	Картометрический	5.00	-
78	491516.49	2233267.06	Картометрический	5.00	-
79	491507.22	2233352.20	Картометрический	5.00	-
80	491496.63	2233477.48	Картометрический	5.00	-
81	491491.88	2233509.04	Картометрический	5.00	-
82	491490.11	2233518.01	Картометрический	5.00	-

1	2	3	4	5	6
83	491422.36	2233604.40	Аналитический	2.50	-
84	491393.56	2233640.82	Аналитический	2.50	-
85	491329.23	2233708.14	Аналитический	2.50	-
86	491300.13	2233738.70	Аналитический	2.50	-
87	491095.48	2233750.26	Аналитический	2.50	-
88	490980.95	2233756.91	Аналитический	2.50	-
89	490976.12	2233757.57	Аналитический	2.50	-
90	490934.43	2233734.85	Аналитический	0.10	-
91	490719.99	2233718.99	Картометрический	5.00	-
92	490554.61	2233706.98	Картометрический	5.00	-
93	490523.40	2233697.88	Аналитический	0.10	-
94	490502.28	2233692.77	Аналитический	0.10	-
95	490367.08	2233681.17	Аналитический	0.10	-
96	490313.00	2233676.45	Аналитический	0.10	-
97	490245.40	2233667.90	Аналитический	0.10	-
98	490185.36	2233610.69	Картометрический	5.00	-
99	489949.16	2233575.00	Картометрический	5.00	-
100	489960.48	2233536.86	Аналитический	0.10	-
101	489974.82	2233481.98	Аналитический	0.10	-
102	490030.19	2233244.93	Аналитический	0.10	-
103	490057.16	2233125.85	Аналитический	0.10	-
104	490062.36	2233125.20	Картометрический	5.00	-
105	490138.55	2233130.54	Картометрический	5.00	-
106	490184.11	2233134.34	Картометрический	5.00	-
107	490211.96	2233136.17	Картометрический	5.00	-
108	490316.01	2233145.12	Картометрический	5.00	-
109	490433.04	2233157.66	Картометрический	5.00	-
110	490515.58	2233166.01	Картометрический	5.00	-
111	490540.14	2233169.64	Картометрический	5.00	-
112	490641.80	2233177.80	Картометрический	5.00	-
113	490710.54	2233185.61	Картометрический	5.00	-
114	490773.94	2233192.23	Картометрический	5.00	-
115	490834.21	2233197.36	Картометрический	5.00	-
116	490931.65	2233207.81	Картометрический	5.00	-
117	490987.49	2233212.94	Картометрический	5.00	-
118	491063.82	2233220.91	Картометрический	5.00	-
119	491136.63	2233230.89	Картометрический	5.00	-
120	491304.70	2233247.70	Картометрический	5.00	-
121	491373.65	2233253.78	Картометрический	5.00	-
122	491473.75	2233262.70	Картометрический	5.00	-
78	491516.49	2233267.06	Картометрический	5.00	-
123	490160.15	2232099.91	Аналитический	0.10	-
124	490166.63	2232104.67	Картометрический	5.00	-
125	490167.91	2232119.48	Аналитический	0.10	-
126	490155.07	2232231.99	Аналитический	0.10	-
127	490150.21	2232302.11	Аналитический	0.10	-
128	490142.12	2232418.73	Аналитический	0.10	-

1	2	3	4	5	6
129	490137.15	2232499.21	Аналитический	0.10	-
130	490132.42	2232551.17	Аналитический	0.10	-
131	490131.89	2232557.73	Аналитический	0.10	-
132	490131.41	2232558.09	Аналитический	0.10	-
133	490130.87	2232558.57	Аналитический	0.10	-
134	490130.44	2232559.62	Аналитический	0.10	-
135	490130.57	2232560.91	Аналитический	0.10	-
136	490131.11	2232561.66	Аналитический	0.10	-
137	490131.50	2232562.10	Аналитический	0.10	-
138	490131.40	2232563.93	Аналитический	0.10	-
139	490124.38	2232655.38	Аналитический	0.10	-
140	490118.72	2232753.77	Аналитический	0.10	-
141	490113.78	2232792.92	Аналитический	0.10	-
142	490105.77	2232805.20	Картометрический	5.00	-
143	490060.50	2232799.74	Картометрический	5.00	-
144	490013.07	2232791.52	Картометрический	5.00	-
145	489934.20	2232778.45	Картометрический	5.00	-
146	489939.42	2232823.18	Картометрический	5.00	-
147	489939.91	2232835.23	Картометрический	5.00	-
148	489916.95	2232837.10	Картометрический	5.00	-
149	489880.86	2232842.84	Картометрический	5.00	-
150	489853.18	2232843.47	Картометрический	5.00	-
151	489809.71	2232844.87	Картометрический	5.00	-
152	489759.01	2232846.80	Картометрический	5.00	-
153	489739.33	2232844.85	Картометрический	5.00	-
154	489717.36	2232840.62	Картометрический	5.00	-
155	489701.23	2232834.87	Картометрический	5.00	-
156	489681.86	2232826.21	Картометрический	5.00	-
157	489653.27	2232810.45	Картометрический	5.00	-
158	489630.07	2232789.40	Картометрический	5.00	-
159	489595.10	2232757.17	Картометрический	5.00	-
160	489556.16	2232719.88	Картометрический	5.00	-
161	489518.42	2232682.60	Картометрический	5.00	-
162	489506.15	2232669.89	Картометрический	5.00	-
163	489497.18	2232659.49	Картометрический	5.00	-
164	489480.12	2232639.01	Картометрический	5.00	-
165	489450.05	2232601.00	Картометрический	5.00	-
166	489414.04	2232557.06	Картометрический	5.00	-
167	489362.32	2232493.36	Картометрический	5.00	-
168	489336.86	2232466.72	Картометрический	5.00	-
169	489320.26	2232452.35	Картометрический	5.00	-
170	489301.44	2232441.80	Аналитический	0.10	-
171	489277.55	2232435.35	Аналитический	0.10	-
172	489229.77	2232426.90	Картометрический	5.00	-
173	489177.96	2232419.57	Картометрический	5.00	-
174	489078.13	2232404.21	Картометрический	5.00	-
175	489003.61	2232394.70	Картометрический	5.00	-
176	488955.80	2232388.99	Картометрический	5.00	-

1	2	3	4	5	6
177	488905.93	2232382.26	Картометрический	5.00	-
178	488881.60	2232381.03	Картометрический	5.00	-
179	488872.17	2232378.65	Картометрический	5.00	-
180	488868.12	2232378.82	Аналитический	0.50	-
181	488865.60	2232360.97	Картометрический	5.00	-
182	488875.07	2232279.80	Аналитический	2.50	-
183	488918.53	2232087.81	Аналитический	2.50	-
184	489214.37	2232157.56	Аналитический	2.50	-
185	489224.45	2232168.65	Аналитический	2.50	-
186	489237.54	2232172.97	Аналитический	2.50	-
187	489298.67	2232208.55	Аналитический	2.50	-
188	489322.37	2232223.82	Аналитический	2.50	-
189	489325.22	2232225.66	Аналитический	2.50	-
190	489374.94	2232260.88	Аналитический	2.50	-
191	489408.58	2232279.89	Аналитический	2.50	-
192	489413.84	2232327.53	Аналитический	2.50	-
193	489425.16	2232344.99	Аналитический	2.50	-
194	489478.12	2232399.15	Аналитический	2.50	-
195	489545.87	2232457.23	Аналитический	2.50	-
196	489816.66	2232476.91	Аналитический	2.50	-
197	489826.74	2232477.65	Аналитический	2.50	-
198	489829.96	2232373.38	Аналитический	2.50	-
199	489834.20	2232243.69	Аналитический	2.50	-
200	489835.27	2232209.78	Аналитический	2.50	-
201	489865.74	2232144.27	Аналитический	2.50	-
202	489870.66	2232104.03	Аналитический	2.50	-
203	489876.73	2232082.88	Аналитический	2.50	-
204	489887.00	2232065.13	Аналитический	2.50	-
205	489901.45	2232055.89	Аналитический	2.50	-
206	489920.97	2232048.38	Аналитический	2.50	-
207	489970.89	2232050.39	Аналитический	2.50	-
208	490012.35	2232051.92	Аналитический	2.50	-
209	490046.54	2232064.86	Аналитический	2.50	-
210	490091.73	2232078.71	Аналитический	2.50	-
123	490160.15	2232099.91	Аналитический	0.10	-
211	490100.58	2232852.11	Картометрический	5.00	-
212	490091.24	2232895.52	Аналитический	0.10	-
213	490072.66	2232978.64	Аналитический	0.10	-
214	490062.18	2233022.44	Аналитический	0.10	-
215	490053.96	2233056.15	Аналитический	0.10	-
216	490053.12	2233056.51	Аналитический	0.10	-
217	490051.99	2233057.02	Аналитический	0.10	-
218	490050.73	2233058.40	Аналитический	0.10	-
219	490048.87	2233059.24	Аналитический	0.10	-
220	490045.69	2233060.86	Аналитический	0.10	-
221	490043.18	2233068.05	Аналитический	0.10	-
222	490042.77	2233074.69	Аналитический	0.10	-

1	2	3	4	5	6
223	490044.79	2233076.68	Аналитический	0.10	-
224	490047.01	2233078.42	Аналитический	0.10	-
225	490040.72	2233104.65	Аналитический	0.10	-
226	490033.40	2233106.01	Аналитический	0.10	-
227	490030.43	2233120.85	Аналитический	0.10	-
228	490037.42	2233125.22	Аналитический	0.10	-
229	490009.47	2233248.61	Аналитический	0.10	-
230	489971.86	2233417.49	Аналитический	0.10	-
231	489957.83	2233476.58	Аналитический	0.10	-
232	489951.37	2233497.49	Картометрический	5.00	-
233	489778.44	2233477.56	Картометрический	5.00	-
234	489752.91	2233470.68	Картометрический	5.00	-
235	489678.72	2233452.22	Картометрический	5.00	-
236	489746.20	2233116.79	Картометрический	5.00	-
237	489633.63	2233117.05	Картометрический	5.00	-
238	489472.64	2233028.44	Картометрический	5.00	-
239	489384.91	2232948.82	Картометрический	5.00	-
240	489301.78	2232879.21	Картометрический	5.00	-
241	489208.09	2232801.53	Картометрический	5.00	-
242	489024.09	2232650.41	Картометрический	5.00	-
243	488953.34	2232593.22	Картометрический	5.00	-
244	489000.98	2232413.80	Картометрический	5.00	-
245	489075.49	2232422.87	Картометрический	5.00	-
246	489228.14	2232443.38	Картометрический	5.00	-
247	489284.01	2232454.24	Картометрический	5.00	-
248	489301.48	2232459.14	Картометрический	5.00	-
249	489314.96	2232463.31	Картометрический	5.00	-
250	489329.63	2232474.19	Картометрический	5.00	-
251	489365.83	2232515.92	Картометрический	5.00	-
252	489377.94	2232529.92	Картометрический	5.00	-
253	489389.49	2232542.16	Картометрический	5.00	-
254	489409.05	2232571.87	Картометрический	5.00	-
255	489418.71	2232583.18	Картометрический	5.00	-
256	489428.78	2232593.34	Картометрический	5.00	-
257	489440.77	2232606.60	Картометрический	5.00	-
258	489485.09	2232664.56	Картометрический	5.00	-
259	489499.69	2232679.27	Картометрический	5.00	-
260	489512.70	2232694.22	Картометрический	5.00	-
261	489532.20	2232714.62	Картометрический	5.00	-
262	489570.18	2232754.83	Картометрический	5.00	-
263	489577.46	2232760.62	Картометрический	5.00	-
264	489608.67	2232791.36	Картометрический	5.00	-
265	489629.04	2232801.46	Картометрический	5.00	-
266	489629.85	2232807.62	Картометрический	5.00	-
267	489647.27	2232821.14	Картометрический	5.00	-
268	489661.32	2232833.21	Картометрический	5.00	-
269	489676.70	2232840.86	Картометрический	5.00	-
270	489687.87	2232845.67	Картометрический	5.00	-

1	2	3	4	5	6
271	489718.67	2232854.60	Картометрический	5.00	-
272	489737.00	2232856.92	Картометрический	5.00	-
273	489750.02	2232857.54	Картометрический	5.00	-
274	489769.29	2232857.08	Картометрический	5.00	-
275	489806.49	2232853.35	Картометрический	5.00	-
276	489827.29	2232852.97	Картометрический	5.00	-
277	489847.34	2232852.71	Картометрический	5.00	-
278	489866.74	2232852.77	Картометрический	5.00	-
279	489878.65	2232852.72	Картометрический	5.00	-
280	489902.98	2232850.43	Картометрический	5.00	-
281	489926.31	2232849.78	Картометрический	5.00	-
282	489954.95	2232847.61	Картометрический	5.00	-
283	489991.05	2232847.37	Картометрический	5.00	-
284	490020.84	2232846.85	Картометрический	5.00	-
285	490048.21	2232846.67	Картометрический	5.00	-
286	490066.18	2232846.70	Картометрический	5.00	-
287	490082.92	2232847.39	Картометрический	5.00	-
288	490095.01	2232849.59	Картометрический	5.00	-
211	490100.58	2232852.11	Картометрический	5.00	-
289	488854.37	2231879.81	Аналитический	0.10	-
290	488835.01	2232062.23	Аналитический	2.50	-
291	488828.22	2232055.97	Аналитический	2.50	-
292	488484.37	2232006.59	Аналитический	2.50	-
293	488463.74	2232012.12	Картометрический	5.00	-
294	488507.11	2231847.33	Картометрический	5.00	-
295	488795.23	2231869.80	Аналитический	0.10	-
289	488854.37	2231879.81	Аналитический	0.10	-

3. Сведения о характерных точках части (частей) границы объекта

Обозначение характерных точек части границы	Координаты, м		Метод определения координат характерной точки	Средняя квадратическая погрешность положения характерной точки (Mt), м	Описание обозначения точки на местности (при наличии)
	X	Y			
1	2	3	4	5	6
Часть №					
-	-	-	-	-	-

Раздел 3

Сведения о местоположении измененных (уточненных) границ объекта							
1. Система координат: -							
2. Сведения о характерных точках границ объекта							
Обозначение характерных точек границ	Существующие координаты, м		Измененные (уточненные) координаты, м		Метод определения координат характерной точки	Средняя квадратическая погрешность положения характерной точки (Mt), м	Описание обозначения точки на местности (при наличии)
	X	Y	X	Y			
1	2	3	4	5	6	7	8
-	-	-	-	-	-	-	-
3.Сведения о характерных точках части (частей) границы объекта							
Часть №							
-	-	-	-	-	-	-	-

Раздел 4

План границ объекта

Масштаб 1:5000

Используемые условные знаки и обозначения:

границы территориальной зоны

характерная точка границ территориальной зоны

Руководитель БУВО «Нормативно-проектный центр»
Подпись _____ Ю.В.Шалыгина Дата «____» _____ 2022г.

Место для оттиска печати (при наличии)лица,составившего описание местоположения границ объекта

».

Приложение № 4
к приказу департамента
архитектуры и градостроительства
Воронежской области
от_____№_____

«ОПИСАНИЕ МЕСТОПОЛОЖЕНИЯ ГРАНИЦ

Зона улиц, дорог, инженерной и транспортной инфраструктуры
села Новомакарово – ИТ1/1

(наименование объекта, местоположение границ которого описано
(далее - объект)

Раздел 1

Сведения об объекте		
№ п/п	Характеристики объекта	Описание характеристик
1	2	3
1	Местоположение объекта	Воронежская область, Грибановский муниципальный район, Новомакаровское сельское поселение, село Новомакарово
2	Площадь объекта ± величина погрешности определения площади (Р ± Дельта Р)	-
3	Иные характеристики объекта	-

Раздел 2

Сведения о местоположении границ объекта					
1. Система координат: -					
2. Сведения о характерных точках границ объекта					
Обозначение характерных точек границ	Координаты, м		Метод определения координат характерной точки	Средняя квадратическая погрешность положения характерной точки (Mt), м	Описание обозначения точки на местности (при наличии)
	X	Y			
1	2	3	4	5	6
-	-	-	-	-	-
3. Сведения о характерных точках части (частей) границы объекта					
Обозначение характерных точек части границы	Координаты, м		Метод определения координат характерной точки	Средняя квадратическая погрешность положения характерной точки (Mt), м	Описание обозначения точки на местности (при наличии)
	X	Y			
1	2	3	4	5	6
Часть №					
-	-	-	-	-	-

Раздел 3

Сведения о местоположении измененных (уточненных) границ объекта							
1. Система координат: МСК - 36, зона 2							
2. Сведения о характерных точках границ объекта							
Обозначение характерных точек границ	Существующие координаты, м		Измененные (уточненные) координаты, м		Метод определения координат характерной точки	Средняя квадратическая погрешность положения характерной точки (Mt), м	Описание обозначения точки на местности (при наличии)
	X	Y	X	Y			
1	2	3	4	5	6	7	8
1	492608.06	2233723.62	-	-	Картометрический	5.00	-
2	492602.85	2233740.08	-	-	Картометрический	5.00	-
3	492519.17	2233688.73	-	-	Картометрический	5.00	-
4	492411.47	2233625.55	-	-	Картометрический	5.00	-
5	492223.79	2233509.68	-	-	Картометрический	5.00	-
6	492069.09	2233411.02	-	-	Картометрический	5.00	-
7	491993.00	2233363.80	-	-	Картометрический	5.00	-
8	491940.38	2233331.30	-	-	Картометрический	5.00	-
9	491914.35	2233315.43	-	-	Картометрический	5.00	-
10	491894.85	2233310.64	-	-	Картометрический	5.00	-
11	491868.50	2233305.63	-	-	Картометрический	5.00	-
12	491747.26	2233291.00	-	-	Картометрический	5.00	-
13	491641.09	2233280.75	-	-	Картометрический	5.00	-
14	491558.45	2233271.25	-	-	Картометрический	5.00	-
15	491516.49	2233267.06	-	-	Картометрический	5.00	-
16	491473.75	2233262.70	-	-	Картометрический	5.00	-
17	491373.65	2233253.78	-	-	Картометрический	5.00	-
18	491304.70	2233247.70	-	-	Картометрический	5.00	-
19	491136.63	2233230.89	-	-	Картометрический	5.00	-
20	491063.82	2233220.91	-	-	Картометрический	5.00	-
21	490987.49	2233212.94	-	-	Картометрический	5.00	-
22	490931.65	2233207.81	-	-	Картометрический	5.00	-
23	490834.21	2233197.36	-	-	Картометрический	5.00	-
24	490773.94	2233192.23	-	-	Картометрический	5.00	-
25	490710.54	2233185.61	-	-	Картометрический	5.00	-
26	490641.80	2233177.80	-	-	Картометрический	5.00	-
27	490540.14	2233169.64	-	-	Картометрический	5.00	-
28	490515.58	2233166.01	-	-	Картометрический	5.00	-
29	490433.04	2233157.66	-	-	Картометрический	5.00	-
30	490316.01	2233145.12	-	-	Картометрический	5.00	-
31	490211.96	2233136.17	-	-	Картометрический	5.00	-
32	490184.11	2233134.34	-	-	Картометрический	5.00	-
33	490138.55	2233130.54	-	-	Картометрический	5.00	-
34	490062.36	2233125.20	-	-	Картометрический	5.00	-
35	490057.16	2233125.85	-	-	Аналитический	0.10	-
36	490030.19	2233244.93	-	-	Аналитический	0.10	-

1	2	3	4	5	6	7	8
37	489974.82	2233481.98	-	-	Аналитический	0.10	-
38	489960.48	2233536.86	-	-	Аналитический	0.10	-
39	489949.16	2233575.00	-	-	Аналитический	0.10	-
40	489941.94	2233599.15	-	-	Аналитический	0.10	-
41	489947.46	2233612.18	-	-	Аналитический	0.10	-
42	489913.72	2233703.44	-	-	Аналитический	0.10	-
43	489892.16	2233709.56	-	-	Аналитический	0.10	-
44	489888.54	2233711.11	-	-	Аналитический	0.10	-
45	489870.71	2233718.73	-	-	Аналитический	0.10	-
46	489865.19	2233717.36	-	-	Аналитический	0.10	-
47	-	-	489865.17	2233717.37	Аналитический	0.10	-
48	489768.58	2233693.38	-	-	Картометрический	5.00	-
49	489771.98	2233680.67	-	-	Картометрический	5.00	-
50	489877.05	2233692.80	-	-	Картометрический	5.00	-
51	489885.19	2233687.64	-	-	Картометрический	5.00	-
52	489915.22	2233589.95	-	-	Картометрический	5.00	-
53	489930.68	2233564.73	-	-	Аналитический	0.10	-
54	489951.37	2233497.49	-	-	Картометрический	5.00	-
55	489957.83	2233476.58	-	-	Аналитический	0.10	-
56	489971.86	2233417.49	-	-	Аналитический	0.10	-
57	490009.47	2233248.61	-	-	Аналитический	0.10	-
58	490037.42	2233125.22	-	-	Аналитический	0.10	-
59	490030.43	2233120.85	-	-	Аналитический	0.10	-
60	490033.40	2233106.01	-	-	Аналитический	0.10	-
61	490040.72	2233104.65	-	-	Аналитический	0.10	-
62	490047.01	2233078.42	-	-	Аналитический	0.10	-
63	490044.79	2233076.68	-	-	Аналитический	0.10	-
64	490042.77	2233074.69	-	-	Аналитический	0.10	-
65	490043.18	2233068.05	-	-	Аналитический	0.10	-
66	490045.69	2233060.86	-	-	Аналитический	0.10	-
67	490048.87	2233059.24	-	-	Аналитический	0.10	-
68	490050.73	2233058.40	-	-	Аналитический	0.10	-
69	490051.99	2233057.02	-	-	Аналитический	0.10	-
70	490053.12	2233056.51	-	-	Аналитический	0.10	-
71	490053.96	2233056.15	-	-	Аналитический	0.10	-
72	490062.18	2233022.44	-	-	Аналитический	0.10	-
73	490072.66	2232978.64	-	-	Аналитический	0.10	-
74	490091.24	2232895.52	-	-	Аналитический	0.10	-
75	490100.58	2232852.11	-	-	Картометрический	5.00	-
76	490095.01	2232849.59	-	-	Картометрический	5.00	-
77	490082.92	2232847.39	-	-	Картометрический	5.00	-
78	490066.18	2232846.70	-	-	Картометрический	5.00	-
79	490048.21	2232846.67	-	-	Картометрический	5.00	-
80	490020.84	2232846.85	-	-	Картометрический	5.00	-
81	489991.05	2232847.37	-	-	Картометрический	5.00	-
82	489954.95	2232847.61	-	-	Картометрический	5.00	-
83	489926.31	2232849.78	-	-	Картометрический	5.00	-
84	489902.98	2232850.43	-	-	Картометрический	5.00	-
85	489878.65	2232852.72	-	-	Картометрический	5.00	-
86	489866.74	2232852.77	-	-	Картометрический	5.00	-
87	489847.34	2232852.71	-	-	Картометрический	5.00	-
88	489827.29	2232852.97	-	-	Картометрический	5.00	-
89	489806.49	2232853.35	-	-	Картометрический	5.00	-

1	2	3	4	5	6	7	8
90	489769.29	2232857.08	-	-	Картометрический	5.00	-
91	489750.02	2232857.54	-	-	Картометрический	5.00	-
92	489737.00	2232856.92	-	-	Картометрический	5.00	-
93	489718.67	2232854.60	-	-	Картометрический	5.00	-
94	489687.87	2232845.67	-	-	Картометрический	5.00	-
95	489676.70	2232840.86	-	-	Картометрический	5.00	-
96	489661.32	2232833.21	-	-	Картометрический	5.00	-
97	489647.27	2232821.14	-	-	Картометрический	5.00	-
98	489629.85	2232807.62	-	-	Картометрический	5.00	-
99	489629.04	2232801.46	-	-	Картометрический	5.00	-
100	489608.67	2232791.36	-	-	Картометрический	5.00	-
101	489577.46	2232760.62	-	-	Картометрический	5.00	-
102	489570.18	2232754.83	-	-	Картометрический	5.00	-
103	489532.20	2232714.62	-	-	Картометрический	5.00	-
104	489512.70	2232694.22	-	-	Картометрический	5.00	-
105	489499.69	2232679.27	-	-	Картометрический	5.00	-
106	489485.09	2232664.56	-	-	Картометрический	5.00	-
107	489440.77	2232606.60	-	-	Картометрический	5.00	-
108	489428.78	2232593.34	-	-	Картометрический	5.00	-
109	489418.71	2232583.18	-	-	Картометрический	5.00	-
110	489409.05	2232571.87	-	-	Картометрический	5.00	-
111	489389.49	2232542.16	-	-	Аналитический	0.10	-
112	489377.94	2232529.92	-	-	Аналитический	0.10	-
113	489365.83	2232515.92	-	-	Аналитический	0.10	-
114	489329.63	2232474.19	-	-	Картометрический	5.00	-
115	489314.96	2232463.31	-	-	Картометрический	5.00	-
116	489301.48	2232459.14	-	-	Картометрический	5.00	-
117	489284.01	2232454.24	-	-	Картометрический	5.00	-
118	489228.14	2232443.38	-	-	Картометрический	5.00	-
119	489075.49	2232422.87	-	-	Картометрический	5.00	-
120	489000.98	2232413.80	-	-	Картометрический	5.00	-
121	488954.49	2232406.73	-	-	Картометрический	5.00	-
122	488905.89	2232401.41	-	-	Картометрический	5.00	-
123	488880.16	2232400.95	-	-	Картометрический	5.00	-
124	488871.35	2232401.62	-	-	Аналитический	0.50	-
125	488868.12	2232378.82	-	-	Аналитический	0.50	-
126	488872.17	2232378.65	-	-	Картометрический	5.00	-
127	488881.60	2232381.03	-	-	Картометрический	5.00	-
128	488905.93	2232382.26	-	-	Картометрический	5.00	-
129	488955.80	2232388.99	-	-	Картометрический	5.00	-
130	489003.61	2232394.70	-	-	Картометрический	5.00	-
131	489078.13	2232404.21	-	-	Картометрический	5.00	-
132	489177.96	2232419.57	-	-	Картометрический	5.00	-
133	489229.77	2232426.90	-	-	Картометрический	5.00	-
134	489277.55	2232435.35	-	-	Картометрический	5.00	-
135	489301.44	2232441.80	-	-	Картометрический	5.00	-
136	489320.26	2232452.35	-	-	Картометрический	5.00	-
137	489336.86	2232466.72	-	-	Картометрический	5.00	-
138	489362.32	2232493.36	-	-	Картометрический	5.00	-
139	489414.04	2232557.06	-	-	Картометрический	5.00	-
140	489450.05	2232601.00	-	-	Картометрический	5.00	-
141	489480.12	2232639.01	-	-	Картометрический	5.00	-
142	489497.18	2232659.49	-	-	Картометрический	5.00	-

1	2	3	4	5	6	7	8
143	489506.15	2232669.89	-	-	Картометрический	5.00	-
144	489518.42	2232682.60	-	-	Картометрический	5.00	-
145	489556.16	2232719.88	-	-	Картометрический	5.00	-
146	489595.10	2232757.17	-	-	Картометрический	5.00	-
147	489630.07	2232789.40	-	-	Картометрический	5.00	-
148	489653.27	2232810.45	-	-	Картометрический	5.00	-
149	489681.86	2232826.21	-	-	Картометрический	5.00	-
150	489701.23	2232834.87	-	-	Картометрический	5.00	-
151	489717.36	2232840.62	-	-	Картометрический	5.00	-
152	489739.33	2232844.85	-	-	Картометрический	5.00	-
153	489759.01	2232846.80	-	-	Картометрический	5.00	-
154	489809.71	2232844.87	-	-	Картометрический	5.00	-
155	489853.18	2232843.47	-	-	Картометрический	5.00	-
156	489880.86	2232842.84	-	-	Картометрический	5.00	-
157	489916.95	2232837.10	-	-	Картометрический	5.00	-
158	489939.91	2232835.23	-	-	Картометрический	5.00	-
159	489970.92	2232833.04	-	-	Картометрический	5.00	-
160	490037.05	2232831.31	-	-	Картометрический	5.00	-
161	490056.30	2232830.80	-	-	Картометрический	5.00	-
162	490095.24	2232832.49	-	-	Картометрический	5.00	-
163	490096.92	2232832.25	-	-	Картометрический	5.00	-
164	490098.89	2232829.35	-	-	Картометрический	5.00	-
165	490100.87	2232824.15	-	-	Картометрический	5.00	-
166	490104.27	2232818.53	-	-	Картометрический	5.00	-
167	490105.77	2232805.20	-	-	Картометрический	5.00	-
168	490113.78	2232792.92	-	-	Аналитический	0.10	-
169	490118.72	2232753.77	-	-	Аналитический	0.10	-
170	490124.38	2232655.38	-	-	Аналитический	0.10	-
171	490131.40	2232563.93	-	-	Аналитический	0.10	-
172	490131.50	2232562.10	-	-	Аналитический	0.10	-
173	490131.11	2232561.66	-	-	Аналитический	0.10	-
174	490130.57	2232560.91	-	-	Аналитический	0.10	-
175	490130.44	2232559.62	-	-	Аналитический	0.10	-
176	490130.87	2232558.57	-	-	Аналитический	0.10	-
177	490131.41	2232558.09	-	-	Аналитический	0.10	-
178	490131.89	2232557.73	-	-	Аналитический	0.10	-
179	490132.42	2232551.17	-	-	Аналитический	0.10	-
180	490137.15	2232499.21	-	-	Аналитический	0.10	-
181	490142.12	2232418.73	-	-	Аналитический	0.10	-
182	490150.21	2232302.11	-	-	Аналитический	0.10	-
183	490155.07	2232231.99	-	-	Аналитический	0.10	-
184	490167.91	2232119.48	-	-	Аналитический	0.10	-
185	490166.63	2232104.67	-	-	Аналитический	0.10	-
186	-	-	490160.15	2232099.91	Аналитический	0.10	-
187	490177.45	2232098.68	-	-	Аналитический	0.10	-
188	490181.30	2232098.10	-	-	Аналитический	0.10	-
189	490182.17	2232098.35	-	-	Аналитический	0.10	-
190	490191.11	2232094.71	-	-	Аналитический	0.10	-
191	490192.81	2232094.06	-	-	Картометрический	5.00	-
192	490192.79	2232094.12	-	-	Аналитический	0.10	-
193	490185.99	2232152.58	-	-	Аналитический	0.10	-
194	490168.43	2232303.06	-	-	Аналитический	0.10	-
195	490159.44	2232424.12	-	-	Аналитический	0.10	-

1	2	3	4	5	6	7	8
196	490146.36	2232649.96	-	-	Аналитический	0.10	-
197	490137.96	2232754.27	-	-	Аналитический	0.10	-
198	490134.01	2232785.41	-	-	Аналитический	0.10	-
199	490130.38	2232825.36	-	-	Аналитический	0.10	-
200	490150.53	2232828.65	-	-	Аналитический	0.10	-
201	490175.08	2232831.27	-	-	Аналитический	0.10	-
202	490178.60	2232835.93	-	-	Аналитический	0.10	-
203	490176.81	2232851.08	-	-	Аналитический	0.10	-
204	490168.34	2232850.41	-	-	Аналитический	0.10	-
205	490167.41	2232855.52	-	-	Аналитический	0.10	-
206	490144.81	2232853.78	-	-	Аналитический	0.10	-
207	490119.96	2232852.58	-	-	Аналитический	0.10	-
208	490111.26	2232893.43	-	-	Аналитический	0.10	-
209	490081.85	2233021.48	-	-	Аналитический	0.10	-
210	490083.58	2233029.88	-	-	Аналитический	0.10	-
211	490083.83	2233035.07	-	-	Аналитический	0.10	-
212	490081.35	2233042.73	-	-	Аналитический	0.10	-
213	490076.91	2233047.18	-	-	Аналитический	0.10	-
214	490061.83	2233104.29	-	-	Аналитический	0.10	-
215	490065.16	2233104.96	-	-	Картометрический	5.00	-
216	490126.53	2233109.37	-	-	Картометрический	5.00	-
217	490165.95	2233113.17	-	-	Картометрический	5.00	-
218	490185.30	2233114.43	-	-	Картометрический	5.00	-
219	490186.76	2233114.01	-	-	Картометрический	5.00	-
220	490188.83	2233110.48	-	-	Картометрический	5.00	-
221	490191.51	2233110.62	-	-	Картометрический	5.00	-
222	490202.46	2233111.55	-	-	Картометрический	5.00	-
223	490204.84	2233115.63	-	-	Картометрический	5.00	-
224	490211.92	2233116.97	-	-	Картометрический	5.00	-
225	490280.72	2233123.57	-	-	Картометрический	5.00	-
226	490319.83	2233127.35	-	-	Картометрический	5.00	-
227	490408.55	2233136.68	-	-	Картометрический	5.00	-
228	490465.53	2233142.76	-	-	Картометрический	5.00	-
229	490548.25	2233150.67	-	-	Картометрический	5.00	-
230	490552.13	2233150.92	-	-	Картометрический	5.00	-
231	490556.30	2233146.40	-	-	Картометрический	5.00	-
232	490568.69	2233147.93	-	-	Картометрический	5.00	-
233	490568.62	2233153.76	-	-	Картометрический	5.00	-
234	490574.18	2233155.58	-	-	Картометрический	5.00	-
235	490640.41	2233161.20	-	-	Картометрический	5.00	-
236	490704.51	2233169.02	-	-	Картометрический	5.00	-
237	490775.76	2233175.34	-	-	Картометрический	5.00	-
238	490816.93	2233179.42	-	-	Картометрический	5.00	-
239	490893.48	2233187.20	-	-	Картометрический	5.00	-
240	490997.92	2233197.84	-	-	Картометрический	5.00	-
241	491106.57	2233208.29	-	-	Картометрический	5.00	-
242	491199.69	2233220.26	-	-	Картометрический	5.00	-
243	491293.11	2233229.75	-	-	Картометрический	5.00	-
244	491380.68	2233238.11	-	-	Картометрический	5.00	-
245	491524.66	2233251.41	-	-	Картометрический	5.00	-
246	491611.27	2233261.28	-	-	Картометрический	5.00	-
247	491664.31	2233266.33	-	-	Картометрический	5.00	-
248	491685.01	2233270.89	-	-	Картометрический	5.00	-

1	2	3	4	5	6	7	8
249	491798.73	2233280.46	-	-	Картометрический	5.00	-
250	491884.22	2233288.82	-	-	Картометрический	5.00	-
251	491909.40	2233294.28	-	-	Картометрический	5.00	-
252	491911.45	2233294.91	-	-	Картометрический	5.00	-
253	491928.82	2233300.41	-	-	Картометрический	5.00	-
254	491982.86	2233335.32	-	-	Картометрический	5.00	-
255	492073.27	2233392.30	-	-	Картометрический	5.00	-
256	492209.45	2233477.39	-	-	Картометрический	5.00	-
257	492380.02	2233583.38	-	-	Картометрический	5.00	-
258	492457.14	2233631.25	-	-	Картометрический	5.00	-
259	492571.21	2233700.71	-	-	Картометрический	5.00	-
1	492608.06	2233723.62	-	-	Картометрический	5.00	-
3.Сведения о характерных точках части (частей) границы объекта							
Часть №							
-	-	-	-	-	-	-	-

Раздел 4

План границ объекта

Масштаб 1:5000

Используемые условные знаки и обозначения:

границы территориальной зоны

границы муниципального образования

1 характерная точка границ территориальной зоны

Руководитель БУВО «Нормативно-проектный центр»
Подпись _____ Ю.В.Шалыгина Дата «____» _____ 2022 г.

Место для оттиска печати (при наличии).лица,составившего описание местоположения границ объекта

».

Приложение № 5
к приказу департамента
архитектуры и градостроительства
Воронежской области
от_____№_____

«ОПИСАНИЕ МЕСТОПОЛОЖЕНИЯ ГРАНИЦ
Зона сельскохозяйственного использования в границах населенного пункта
села Новомакарово - СХ1/1

(наименование объекта, местоположение границ которого описано
(далее - объект)

Раздел 1

Сведения об объекте		
№ п/п	Характеристики объекта	Описание характеристик
1	2	3
1	Местоположение объекта	Воронежская область, Грибановский муниципальный район, Новомакаровское сельское поселение, село Новомакарово
2	Площадь объекта ± величина погрешности определения площади (Р ± Дельта Р)	-
3	Иные характеристики объекта	-

Раздел 2

Сведения о местоположении границ объекта					
1. Система координат: -					
2. Сведения о характерных точках границ объекта					
Обозначение характерных точек границ	Координаты, м		Метод определения координат характерной точки	Средняя квадратическая погрешность положения характерной точки (Mt), м	Описание обозначения точки на местности (при наличии)
	X	Y			
1	2	3	4	5	6
-	-	-	-	-	-
3. Сведения о характерных точках части (частей) границы объекта					
Обозначение характерных точек части границы	Координаты, м		Метод определения координат характерной точки	Средняя квадратическая погрешность положения характерной точки (Mt), м	Описание обозначения точки на местности (при наличии)
	X	Y			
1	2	3	4	5	6
Часть №					
-	-	-	-	-	-

Раздел 3

Сведения о местоположении измененных (уточненных) границ объекта							
1. Система координат: МСК - 36, зона 2							
2. Сведения о характерных точках границ объекта							
Обозначение характерных точек границ	Существующие координаты, м		Измененные (уточненные) координаты, м		Метод определения координат характерной точки	Средняя квадратическая погрешность положения характерной точки (Mt), м	Описание обозначения точки на местности (при наличии)
	X	Y	X	Y			
1	2	3	4	5	6	7	8
1	492709.20	2233403.62	-	-	Картометрический	5.00	-
2	492701.67	2233427.44	-	-	Картометрический	5.00	-
3	492672.55	2233519.60	-	-	Картометрический	5.00	-
4	492608.06	2233723.62	-	-	Картометрический	5.00	-
5	492571.21	2233700.71	-	-	Картометрический	5.00	-
6	492457.14	2233631.25	-	-	Картометрический	5.00	-
7	492380.02	2233583.38	-	-	Картометрический	5.00	-
8	492209.45	2233477.39	-	-	Картометрический	5.00	-
9	492073.27	2233392.30	-	-	Картометрический	5.00	-
10	491982.86	2233335.32	-	-	Картометрический	5.00	-
11	491928.82	2233300.41	-	-	Картометрический	5.00	-
12	491911.45	2233294.91	-	-	Картометрический	5.00	-
13	491959.58	2233253.63	-	-	Картометрический	5.00	-
14	491989.25	2233220.87	-	-	Картометрический	5.00	-
15	492010.67	2233070.66	-	-	Картометрический	5.00	-
16	492053.15	2232973.31	-	-	Аналитический	0.10	-
17	492083.51	2232911.24	-	-	Аналитический	0.10	-
18	492114.86	2232834.37	-	-	Картометрический	5.00	-
19	492143.02	2232824.04	-	-	Картометрический	5.00	-
20	492174.48	2232812.47	-	-	Картометрический	5.00	-
21	492199.99	2232796.56	-	-	Картометрический	5.00	-
22	492251.00	2232794.97	-	-	Картометрический	5.00	-
23	492260.35	2232794.68	-	-	Картометрический	5.00	-
24	492263.34	2232837.87	-	-	Картометрический	5.00	-
25	492260.71	2232868.36	-	-	Картометрический	5.00	-
26	492251.00	2232900.33	-	-	Картометрический	5.00	-
27	492248.76	2232907.72	-	-	Картометрический	5.00	-
28	492238.94	2232938.62	-	-	Картометрический	5.00	-
29	492230.38	2232974.17	-	-	Картометрический	5.00	-
30	492229.47	2232997.89	-	-	Картометрический	5.00	-
31	492233.99	2233044.94	-	-	Картометрический	5.00	-
32	492249.90	2233103.03	-	-	Картометрический	5.00	-
33	492251.00	2233104.53	-	-	Картометрический	5.00	-
34	492278.14	2233141.68	-	-	Картометрический	5.00	-
35	492292.60	2233154.68	-	-	Картометрический	5.00	-
36	492305.57	2233166.35	-	-	Картометрический	5.00	-

1	2	3	4	5	6	7	8
37	492325.73	2233185.68	-	-	Картометрический	5.00	-
38	492349.48	2233195.73	-	-	Картометрический	5.00	-
39	492377.37	2233208.11	-	-	Картометрический	5.00	-
40	492420.50	2233215.46	-	-	Картометрический	5.00	-
41	492437.85	2233214.67	-	-	Картометрический	5.00	-
42	492463.24	2233212.22	-	-	Картометрический	5.00	-
43	492503.44	2233207.27	-	-	Картометрический	5.00	-
44	492522.05	2233208.19	-	-	Картометрический	5.00	-
45	492536.00	2233212.05	-	-	Картометрический	5.00	-
46	492555.42	2233225.67	-	-	Картометрический	5.00	-
47	492571.45	2233244.37	-	-	Картометрический	5.00	-
48	492592.06	2233285.53	-	-	Картометрический	5.00	-
49	492611.78	2233344.91	-	-	Картометрический	5.00	-
50	492624.00	2233362.75	-	-	Картометрический	5.00	-
51	492636.65	2233374.23	-	-	Картометрический	5.00	-
52	492652.70	2233384.87	-	-	Картометрический	5.00	-
53	492699.19	2233401.98	-	-	Картометрический	5.00	-
1	492709.20	2233403.62	-	-	Картометрический	5.00	-
54	492602.85	2233740.08	-	-	Картометрический	5.00	-
55	492548.77	2233911.28	-	-	Картометрический	5.00	-
56	492524.58	2233987.80	-	-	Аналитический	2.50	-
57	492520.07	2234002.05	-	-	Аналитический	0.10	-
58	492511.82	2233989.80	-	-	Аналитический	0.10	-
59	492421.54	2233903.91	-	-	Аналитический	0.10	-
60	492277.21	2233773.78	-	-	Аналитический	0.10	-
61	492259.89	2233769.48	-	-	Аналитический	0.10	-
62	492251.00	2233766.75	-	-	Аналитический	0.10	-
63	492240.45	2233763.49	-	-	Аналитический	0.10	-
64	492214.26	2233747.30	-	-	Аналитический	0.10	-
65	492151.96	2233712.93	-	-	Аналитический	0.10	-
66	492091.14	2233679.66	-	-	Аналитический	0.10	-
67	492088.86	2233678.34	-	-	Аналитический	0.10	-
68	492003.35	2233631.37	-	-	Аналитический	0.10	-
69	491976.75	2233619.47	-	-	Аналитический	0.10	-
70	491901.13	2233602.00	-	-	Аналитический	0.10	-
71	491796.37	2233580.26	-	-	Аналитический	0.10	-
72	491697.94	2233560.24	-	-	Аналитический	0.10	-
73	491611.77	2233541.90	-	-	Аналитический	0.10	-
74	491582.95	2233535.83	-	-	Аналитический	0.10	-
75	491527.55	2233524.76	-	-	Аналитический	0.10	-
76	491514.61	2233521.43	-	-	Картометрический	5.00	-
77	-	-	491501.51	2233519.60	Картометрический	5.00	-
78	-	-	491496.79	2233518.66	Аналитический	2.50	-
79	-	-	491496.57	2233518.91	Картометрический	5.00	-
80	491490.11	2233518.01	-	-	Картометрический	5.00	-
81	491491.88	2233509.04	-	-	Картометрический	5.00	-
82	491496.63	2233477.48	-	-	Картометрический	5.00	-
83	491507.22	2233352.20	-	-	Картометрический	5.00	-
84	491516.49	2233267.06	-	-	Картометрический	5.00	-
85	491558.45	2233271.25	-	-	Картометрический	5.00	-
86	491641.09	2233280.75	-	-	Картометрический	5.00	-
87	491747.26	2233291.00	-	-	Картометрический	5.00	-

1	2	3	4	5	6	7	8
88	491868.50	2233305.63	-	-	Картометрический	5.00	-
89	491894.85	2233310.64	-	-	Картометрический	5.00	-
90	491914.35	2233315.43	-	-	Картометрический	5.00	-
91	491940.38	2233331.30	-	-	Картометрический	5.00	-
92	491993.00	2233363.80	-	-	Картометрический	5.00	-
93	492069.09	2233411.02	-	-	Картометрический	5.00	-
94	492223.79	2233509.68	-	-	Картометрический	5.00	-
95	492411.47	2233625.55	-	-	Картометрический	5.00	-
96	492519.17	2233688.73	-	-	Картометрический	5.00	-
54	492602.85	2233740.08	-	-	Картометрический	5.00	-
97	491464.24	2232212.65	-	-	Картометрический	5.00	-
98	491474.74	2232218.96	-	-	Картометрический	5.00	-
99	491480.40	2232234.78	-	-	Картометрический	5.00	-
100	491477.34	2232298.25	-	-	Картометрический	5.00	-
101	491486.77	2232325.01	-	-	Картометрический	5.00	-
102	491503.32	2232339.03	-	-	Картометрический	5.00	-
103	491538.97	2232344.39	-	-	Картометрический	5.00	-
104	491582.19	2232347.71	-	-	Картометрический	5.00	-
105	491632.88	2232355.25	-	-	Картометрический	5.00	-
106	491659.32	2232362.44	-	-	Картометрический	5.00	-
107	491676.01	2232376.31	-	-	Картометрический	5.00	-
108	491688.34	2232394.81	-	-	Картометрический	5.00	-
109	491691.28	2232409.10	-	-	Картометрический	5.00	-
110	491687.53	2232429.72	-	-	Картометрический	5.00	-
111	491679.66	2232446.22	-	-	Картометрический	5.00	-
112	491668.04	2232468.73	-	-	Картометрический	5.00	-
113	491656.99	2232483.61	-	-	Картометрический	5.00	-
114	491647.55	2232503.05	-	-	Картометрический	5.00	-
115	491647.44	2232520.00	-	-	Картометрический	5.00	-
116	491674.65	2232565.96	-	-	Картометрический	5.00	-
117	491694.24	2232578.58	-	-	Картометрический	5.00	-
118	491714.75	2232581.47	-	-	Картометрический	5.00	-
119	491752.38	2232568.97	-	-	Картометрический	5.00	-
120	491763.74	2232564.61	-	-	Картометрический	5.00	-
121	491784.06	2232563.04	-	-	Картометрический	5.00	-
122	491802.23	2232567.82	-	-	Картометрический	5.00	-
123	491819.72	2232578.31	-	-	Картометрический	5.00	-
124	491847.90	2232603.92	-	-	Картометрический	5.00	-
125	491877.09	2232641.76	-	-	Картометрический	5.00	-
126	491889.93	2232657.26	-	-	Картометрический	5.00	-
127	491911.63	2232663.51	-	-	Картометрический	5.00	-
128	491933.91	2232676.30	-	-	Картометрический	5.00	-
129	491952.18	2232697.22	-	-	Картометрический	5.00	-
130	491957.87	2232716.20	-	-	Картометрический	5.00	-
131	491962.80	2232746.56	-	-	Картометрический	5.00	-
132	491978.35	2232779.58	-	-	Картометрический	5.00	-
133	491660.12	2232741.49	-	-	Аналитический	0.10	-
134	491520.18	2232718.84	-	-	Аналитический	0.10	-
135	491290.95	2232627.83	-	-	Картометрический	5.00	-
136	491307.42	2232611.63	-	-	Картометрический	5.00	-
137	491320.18	2232602.05	-	-	Картометрический	5.00	-
138	491333.16	2232588.15	-	-	Картометрический	5.00	-

1	2	3	4	5	6	7	8
139	491341.41	2232575.82	-	-	Картометрический	5.00	-
140	491346.65	2232557.58	-	-	Картометрический	5.00	-
141	491346.42	2232538.43	-	-	Картометрический	5.00	-
142	491340.27	2232518.15	-	-	Картометрический	5.00	-
143	491333.83	2232500.90	-	-	Картометрический	5.00	-
144	491331.06	2232485.38	-	-	Картометрический	5.00	-
145	491335.68	2232477.50	-	-	Картометрический	5.00	-
146	491344.71	2232466.62	-	-	Картометрический	5.00	-
147	491358.37	2232452.95	-	-	Картометрический	5.00	-
148	491376.65	2232433.04	-	-	Картометрический	5.00	-
149	491385.95	2232404.49	-	-	Картометрический	5.00	-
150	491385.49	2232381.79	-	-	Картометрический	5.00	-
151	491376.29	2232356.90	-	-	Картометрический	5.00	-
152	491340.80	2232309.98	-	-	Картометрический	5.00	-
153	491344.50	2232294.74	-	-	Картометрический	5.00	-
154	491393.25	2232239.27	-	-	Картометрический	5.00	-
155	491427.09	2232218.49	-	-	Картометрический	5.00	-
156	491447.15	2232212.89	-	-	Картометрический	5.00	-
97	491464.24	2232212.65	-	-	Картометрический	5.00	-
157	-	-	490934.43	2233734.85	Аналитический	0.10	-
158	490976.12	2233757.57	-	-	Картометрический	5.00	-
159	490959.40	2233759.85	-	-	Картометрический	5.00	-
160	490949.09	2233766.25	-	-	Картометрический	5.00	-
161	-	-	490947.13	2233767.47	Аналитический	2.50	-
162	490947.45	2233835.28	-	-	Аналитический	2.50	-
163	490880.33	2233820.21	-	-	Картометрический	5.00	-
164	490786.59	2233822.93	-	-	Картометрический	5.00	-
165	490777.44	2233918.59	-	-	Картометрический	5.00	-
166	490762.65	2233916.03	-	-	Картометрический	5.00	-
167	490743.21	2233917.28	-	-	Картометрический	5.00	-
168	490716.58	2233923.18	-	-	Картометрический	5.00	-
169	490701.36	2233928.25	-	-	Картометрический	5.00	-
170	-	-	490683.88	2233906.31	Аналитический	2.50	-
171	-	-	490633.46	2233842.98	Аналитический	2.50	-
172	-	-	490660.64	2233760.36	Аналитический	2.50	-
173	490646.73	2233735.32	-	-	Аналитический	2.50	-
174	490640.88	2233733.47	-	-	Аналитический	2.50	-
175	490587.60	2233716.60	-	-	Картометрический	5.00	-
176	490554.61	2233706.98	-	-	Картометрический	5.00	-
177	490719.99	2233718.99	-	-	Картометрический	5.00	-
157	-	-	490934.43	2233734.85	Аналитический	0.10	-
157	-	-	490842.40	2232154.22	Аналитический	2.50	-
158	-	-	490847.70	2232156.41	Картометрический	5.00	-
159	490919.21	2232186.06	-	-	Картометрический	5.00	-
160	490959.04	2232242.26	-	-	Картометрический	5.00	-
161	490954.41	2232303.28	-	-	Картометрический	5.00	-
162	490958.57	2232315.17	-	-	Картометрический	5.00	-
163	490973.74	2232324.59	-	-	Картометрический	5.00	-
164	491030.39	2232332.58	-	-	Картометрический	5.00	-
165	491044.73	2232340.30	-	-	Картометрический	5.00	-
166	491054.78	2232356.47	-	-	Картометрический	5.00	-

1	2	3	4	5	6	7	8
167	491072.05	2232433.73	-	-	Картометрический	5.00	-
168	491074.58	2232499.45	-	-	Картометрический	5.00	-
169	491070.61	2232523.59	-	-	Картометрический	5.00	-
170	491050.93	2232556.53	-	-	Картометрический	5.00	-
171	491044.04	2232574.30	-	-	Картометрический	5.00	-
172	491041.73	2232602.56	-	-	Картометрический	5.00	-
173	491051.74	2232628.46	-	-	Картометрический	5.00	-
174	490584.53	2232632.78	-	-	Картометрический	5.00	-
175	490643.58	2232206.37	-	-	Аналитический	2.50	-
176	490781.17	2232262.34	-	-	Аналитический	2.50	-
177	490798.39	2232218.36	-	-	Аналитический	2.50	-
178	-	-	490826.29	2232159.20	Аналитический	2.50	-
157	-	-	490842.40	2232154.22	Аналитический	2.50	-
179	-	-	490934.43	2233734.85	Аналитический	0.10	-
180	490976.12	2233757.57	-	-	Картометрический	5.00	-
181	490959.40	2233759.85	-	-	Картометрический	5.00	-
182	490949.09	2233766.25	-	-	Картометрический	5.00	-
183	-	-	490947.13	2233767.47	Аналитический	2.50	-
184	490947.45	2233835.28	-	-	Аналитический	2.50	-
185	490880.33	2233820.21	-	-	Картометрический	5.00	-
186	490786.59	2233822.93	-	-	Картометрический	5.00	-
187	490777.44	2233918.59	-	-	Картометрический	5.00	-
188	490762.65	2233916.03	-	-	Картометрический	5.00	-
189	490743.21	2233917.28	-	-	Картометрический	5.00	-
190	490716.58	2233923.18	-	-	Картометрический	5.00	-
191	490701.36	2233928.25	-	-	Картометрический	5.00	-
192	-	-	490683.88	2233906.31	Аналитический	2.50	-
193	-	-	490633.46	2233842.98	Аналитический	2.50	-
194	-	-	490660.64	2233760.36	Аналитический	2.50	-
195	490646.73	2233735.32	-	-	Аналитический	2.50	-
196	490640.88	2233733.47	-	-	Аналитический	2.50	-
197	490587.60	2233716.60	-	-	Картометрический	5.00	-
198	490554.61	2233706.98	-	-	Картометрический	5.00	-
199	490719.99	2233718.99	-	-	Картометрический	5.00	-
179	-	-	490934.43	2233734.85	Аналитический	0.10	-
200	-	-	490508.84	2232146.84	Аналитический	2.50	-
201	-	-	490514.46	2232148.76	Аналитический	2.50	-
202	-	-	490525.64	2232153.74	Аналитический	2.50	-
203	-	-	490533.97	2232157.46	Картометрический	5.00	-
204	490441.00	2232159.59	-	-	Картометрический	5.00	-
205	490185.99	2232152.58	-	-	Картометрический	5.00	-
206	490192.79	2232094.12	-	-	Аналитический	0.10	-
207	490192.81	2232094.06	-	-	Картометрический	5.00	-
208	490203.74	2232089.77	-	-	Аналитический	0.10	-
209	-	-	490231.90	2232079.67	Аналитический	2.50	-
210	-	-	490234.76	2232080.03	Аналитический	2.50	-
211	-	-	490272.85	2232084.23	Аналитический	2.50	-
212	-	-	490443.24	2232125.81	Аналитический	2.50	-
213	-	-	490461.26	2232130.62	Аналитический	2.50	-
200	-	-	490508.84	2232146.84	Аналитический	2.50	-

1	2	3	4	5	6	7	8
214	490185.36	2233610.69	-	-	Картометрический	5.00	-
215	490245.40	2233667.90	-	-	Аналитический	0.10	-
216	490039.20	2233656.20	-	-	Аналитический	0.10	-
217	490013.00	2233657.88	-	-	Аналитический	0.10	-
218	489988.49	2233662.50	-	-	Аналитический	0.10	-
219	489968.22	2233676.12	-	-	Аналитический	0.10	-
220	489937.70	2233696.62	-	-	Аналитический	2.50	-
221	-	-	489929.60	2233698.92	Аналитический	2.50	-
222	489913.72	2233703.44	-	-	Аналитический	0.10	-
223	489947.46	2233612.18	-	-	Аналитический	0.10	-
224	489941.94	2233599.15	-	-	Аналитический	0.10	-
225	489949.16	2233575.00	-	-	Картометрический	5.00	-
214	490185.36	2233610.69	-	-	Картометрический	5.00	-
226	489951.37	2233497.49	-	-	Картометрический	5.00	-
227	489930.68	2233564.73	-	-	Аналитический	0.10	-
228	489915.22	2233589.95	-	-	Картометрический	5.00	-
229	489886.33	2233572.46	-	-	Картометрический	5.00	-
230	489802.18	2233563.90	-	-	Картометрический	5.00	-
231	489793.64	2233539.96	-	-	Картометрический	5.00	-
232	489769.04	2233528.76	-	-	Картометрический	5.00	-
233	489778.44	2233477.56	-	-	Картометрический	5.00	-
226	489951.37	2233497.49	-	-	Картометрический	5.00	-
234	489633.63	2233117.05	-	-	Картометрический	5.00	-
235	489487.38	2233619.09	-	-	Аналитический	2.50	-
236	489437.48	2233642.77	-	-	Аналитический	2.50	-
237	489391.92	2233596.09	-	-	Аналитический	2.50	-
238	489387.72	2233575.74	-	-	Аналитический	2.50	-
239	489386.93	2233540.98	-	-	Аналитический	2.50	-
240	-	-	489362.53	2233472.30	Аналитический	2.50	-
241	489351.19	2233432.85			Аналитический	2.50	-
242	489346.58	2233404.02			Аналитический	2.50	-
243	-	-	489358.05	2233370.55	Аналитический	2.50	-
244	-	-	489381.90	2233249.77	Аналитический	2.50	-
245	-	-	489392.13	2233196.81	Аналитический	2.50	-
246	-	-	489409.56	2233129.85	Аналитический	2.50	-
247	489406.39	2233106.58	-	-	Аналитический	2.50	-
248	489394.66	2233020.47	-	-	Аналитический	2.50	-
249	489384.91	2232948.82	-	-	Картометрический	5.00	-
250	489472.64	2233028.44	-	-	Картометрический	5.00	-
234	489633.63	2233117.05	-	-	Картометрический	5.00	-
251	-	-	489155.54	2231836.73	Аналитический	2.50	-
252	489156.31	2231847.74	-	-	Аналитический	2.50	-
253	489144.13	2231897.69	-	-	Аналитический	2.50	-
254	-	-	489143.76	2231955.35	Аналитический	2.50	-
255	-	-	489157.67	2232027.50	Аналитический	2.50	-
256	-	-	489186.70	2232094.07	Аналитический	2.50	-
257	-	-	489214.37	2232157.56	Аналитический	2.50	-
258	488918.53	2232087.81	-	-	Аналитический	2.50	-
259	488913.29	2232079.80	-	-	Аналитический	2.50	-
260	488894.80	2232071.17	-	-	Аналитический	2.50	-

1	2	3	4	5	6	7	8
261	488835.01	2232062.23	-	-	Аналитический	2.50	-
262	488854.37	2231879.81	-	-	Аналитический	0.10	-
263	488795.23	2231869.80	-	-	Аналитический	0.10	-
264	488507.11	2231847.33	-	-	Картометрический	5.00	-
265	488463.74	2232012.12	-	-	Картометрический	5.00	-
266	488438.91	2232173.44	-	-	Картометрический	5.00	-
267	488396.55	2232164.33	-	-	Картометрический	5.00	-
268	488268.10	2232097.97	-	-	Аналитический	2.50	-
269	-	-	488241.82	2232065.10	Аналитический	2.50	-
270	-	-	488236.34	2232040.31	Аналитический	2.50	-
271	-	-	488228.60	2232004.44	Аналитический	2.50	-
272	-	-	488220.04	2231967.77	Аналитический	2.50	-
273	-	-	488205.68	2231944.91	Аналитический	2.50	-
274	-	-	488203.99	2231943.75	Аналитический	2.50	-
275	487873.51	2231867.56	-	-	Аналитический	2.50	-
276	487885.64	2231835.41	-	-	Аналитический	2.50	-
277	487954.71	2231666.34	-	-	Аналитический	2.50	-
278	488051.58	2231712.04	-	-	Аналитический	2.50	-
279	-	-	488182.78	2231760.52	Аналитический	2.50	-
280	488189.64	2231763.05	-	-	Картометрический	5.00	-
281	-	-	488199.55	2231746.78	Картометрический	5.00	-
282	-	-	488219.73	2231755.42	Картометрический	5.00	-
283	-	-	488250.49	2231767.56	Картометрический	5.00	-
284	-	-	488283.68	2231772.42	Картометрический	5.00	-
285	-	-	488314.44	2231765.14	Картометрический	5.00	-
286	-	-	488334.68	2231757.61	Картометрический	5.00	-
287	488386.43	2231769.79	-	-	Картометрический	5.00	-
288	488401.77	2231774.25	-	-	Картометрический	5.00	-
289	488446.44	2231787.24	-	-	Картометрический	5.00	-
290	488487.22	2231788.44	-	-	Картометрический	5.00	-
291	-	-	488514.88	2231771.31	Картометрический	5.00	-
292	488520.89	2231767.59	-	-	Картометрический	5.00	-
293	488549.50	2231758.27	-	-	Картометрический	5.00	-
294	-	-	488566.68	2231727.01	Картометрический	5.00	-
295	488571.58	2231718.09	-	-	Картометрический	5.00	-
296	488563.28	2231677.00	-	-	Картометрический	5.00	-
297	-	-	488566.93	2231674.56	Аналитический	2.50	-
298	-	-	488575.18	2231669.03	Аналитический	2.50	-
299	-	-	488600.90	2231682.75	Аналитический	2.50	-
300	-	-	488611.22	2231685.14	Аналитический	2.50	-
301	-	-	488681.61	2231701.49	Аналитический	2.50	-
302	-	-	488810.74	2231692.55	Аналитический	2.50	-
303	-	-	488866.15	2231696.72	Аналитический	2.50	-
304	488924.77	2231727.17	-	-	Аналитический	2.50	-
305	488989.12	2231788.19	-	-	Аналитический	2.50	-
251	-	-	489155.54	2231836.73	Аналитический	2.50	-
306	489000.98	2232413.80	-	-	Картометрический	5.00	-
307	488953.34	2232593.22	-	-	Картометрический	5.00	-
308	488913.37	2232560.93	-	-	Аналитический	0.50	-
309	488871.66	2232403.82	-	-	Аналитический	2.50	-
310	488871.35	2232401.62	-	-	Аналитический	0.50	-
311	488880.16	2232400.95	-	-	Картометрический	5.00	-

1	2	3	4	5	6	7	8
312	488905.89	2232401.41	-	-	Картометрический	5.00	-
313	488954.49	2232406.73	-	-	Картометрический	5.00	-
306	489000.98	2232413.80	-	-	Картометрический	5.00	-
3.Сведения о характерных точках части (частей) границы объекта							
Часть №							
-	-	-	-	-	-	-	-

Раздел 4

План границ объекта

Масштаб 1:10000

Используемые условные знаки и обозначения:

границы территориальной зоны

границы муниципального образования

•1 характерная точка границ территориальной зоны

Руководитель БУВО «Нормативно-проектный центр»

Подпись _____ Ю.В.Шалыгина Дата « ____ » _____ 2022г.

Место для оттиска печати (при наличии)лица,составившего описание местоположения границ объекта

».

Приложение № 6
к приказу департамента
архитектуры и градостроительства
Воронежской области
от_____№_____

«ОПИСАНИЕ МЕСТОПОЛОЖЕНИЯ ГРАНИЦ

Зона сельскохозяйственного производства села Новомакарово - СХ2/1

(наименование объекта, местоположение границ которого описано
(далее - объект)

Раздел 1

Сведения об объекте		
№ п/п	Характеристики объекта	Описание характеристик
1	2	3
1	Местоположение объекта	Воронежская область, Грибановский муниципальный район, Новомакаровское сельское поселение, село Новомакарово
2	Площадь объекта ± величина погрешности определения площади (Р ± Дельта Р)	-
3	Иные характеристики объекта	-

Раздел 2

Сведения о местоположении границ объекта					
1. Система координат: -					
2. Сведения о характерных точках границ объекта					
Обозначение характерных точек границ	Координаты, м		Метод определения координат характерной точки	Средняя квадратическая погрешность положения характерной точки (Mt), м	Описание обозначения точки на местности (при наличии)
	X	Y			
1	2	3	4	5	6
-	-	-	-	-	-
3. Сведения о характерных точках части (частей) границы объекта					
Обозначение характерных точек части границы	Координаты, м		Метод определения координат характерной точки	Средняя квадратическая погрешность положения характерной точки (Mt), м	Описание обозначения точки на местности (при наличии)
	X	Y			
1	2	3	4	5	6
Часть №					
-	-	-	-	-	-

Раздел 3

Сведения о местоположении измененных (уточненных) границ объекта							
1. Система координат: МСК - 36, зона 2							
2. Сведения о характерных точках границ объекта							
Обозначение характерных точек границ	Существующие координаты, м		Измененные (уточненные) координаты, м		Метод определения координат характерной точки	Средняя квадратическая погрешность положения характерной точки (Mt), м	Описание обозначения точки на местности (при наличии)
	X	Y	X	Y			
1	2	3	4	5	6	7	8
1	490947.45	2233835.28	-	-	Аналитический	2.50	-
2	-	-	490949.90	2233885.31	Аналитический	2.50	-
3	-	-	490950.68	2233927.70	Аналитический	2.50	-
4	-	-	490931.12	2234002.28	Аналитический	2.50	-
5	490830.54	2234009.36	-	-	Аналитический	2.50	-
6	490809.52	2233938.55	-	-	Картометрический	5.00	-
7	490802.78	2233928.37	-	-	Картометрический	5.00	-
8	490777.44	2233918.59	-	-	Картометрический	5.00	-
9	490786.59	2233822.93	-	-	Картометрический	5.00	-
10	490880.33	2233820.21	-	-	Картометрический	5.00	-
1	490947.45	2233835.28	-	-	Аналитический	2.50	-
11	490643.58	2232206.37	-	-	Аналитический	2.50	-
12	490584.53	2232632.78	-	-	Картометрический	5.00	-
13	490453.96	2232645.99	-	-	Картометрический	5.00	-
14	490438.75	2232649.95	-	-	Картометрический	5.00	-
15	490397.87	2232658.06	-	-	Картометрический	5.00	-
16	490382.76	2232649.01	-	-	Картометрический	5.00	-
17	490419.75	2232367.59	-	-	Картометрический	5.00	-
18	490441.00	2232159.59	-	-	Картометрический	5.00	-
19	-	-	490533.97	2232157.46	Картометрический	5.00	-
11	490643.58	2232206.37	-	-	Аналитический	2.50	-
20	489746.20	2233116.79	-	-	Картометрический	5.00	-
21	489678.72	2233452.22	-	-	Картометрический	5.00	-
22	489752.91	2233470.68	-	-	Картометрический	5.00	-
23	489778.44	2233477.56	-	-	Аналитический	0.10	-
24	489769.04	2233528.76	-	-	Аналитический	0.10	-
25	489793.64	2233539.96	-	-	Аналитический	0.10	-
26	489802.18	2233563.90	-	-	Картометрический	5.00	-
27	489771.98	2233680.67	-	-	Картометрический	5.00	-
28	489768.58	2233693.38	-	-	Картометрический	5.00	-
29	489637.01	2233660.75	-	-	Аналитический	2.50	-
30	489613.25	2233654.85	-	-	Аналитический	2.50	-
31	489611.10	2233681.55	-	-	Аналитический	2.50	-
32	489601.79	2233690.86	-	-	Аналитический	2.50	-

1	2	3	4	5	6	7	8
33	-	-	489483.90	2233686.92	Аналитический	2.50	-
34	489494.13	2233625.04	-	-	Аналитический	2.50	-
35	489487.38	2233619.09	-	-	Аналитический	2.50	-
36	489633.63	2233117.05	-	-	Картометрический	5.00	-
20	489746.20	2233116.79	-	-	Картометрический	5.00	-
3.Сведения о характерных точках части (частей) границы объекта							
Часть №							
-	-	-	-	-	-	-	-

Раздел 4

План границ объекта

Масштаб 1:5000

Используемые условные знаки и обозначения:

границы территориальной зоны

• 1 характерная точка границ территориальной зоны

Руководитель БУВО «Нормативно-проектный центр»
Подпись _____ Ю.В.Шалыгина Дата « ____ » _____ 2022г.

Место для оттиска печати (при наличии)лица,составившего описание местоположения границ объекта

».

Приложение № 7
к приказу департамента
архитектуры и градостроительства
Воронежской области
от_____№_____

«ОПИСАНИЕ МЕСТОПОЛОЖЕНИЯ ГРАНИЦ

Зона улиц, дорог, инженерной и транспортной инфраструктуры
за границами населенных пунктов - ИТ1

(наименование объекта, местоположение границ которого описано
(далее - объект)

Раздел 1

Сведения об объекте		
№ п/п	Характеристики объекта	Описание характеристик
1	2	3
1	Местоположение объекта	Воронежская область, Грибановский муниципальный район, Новомакаровское сельское поселение
2	Площадь объекта ± величина погрешности определения площади (Р ± Дельта Р)	-
3	Иные характеристики объекта	-

Раздел 2

Сведения о местоположении границ объекта					
1. Система координат: МСК - 36, зона 2					
2. Сведения о характерных точках границ объекта					
Обозначение характерных точек границ	Координаты, м		Метод определения координат характерной точки	Средняя квадратическая погрешность положения характерной точки (Mt), м	Описание обозначения точки на местности (при наличии)
	X	Y			
1	2	3	4	5	6
1	490250.42	2226458.54	Аналитический	0.10	-
2	490220.21	2226718.82	Аналитический	0.10	-
3	490167.87	2227184.96	Аналитический	0.10	-
4	490130.34	2227517.52	Аналитический	0.10	-
5	490092.23	2227870.89	Аналитический	0.10	-
6	490033.47	2228389.89	Аналитический	0.10	-
7	489991.04	2228763.70	Аналитический	0.10	-
8	489943.46	2229196.99	Аналитический	0.10	-
9	489933.65	2229318.99	Аналитический	0.10	-
10	489932.23	2229442.51	Аналитический	0.10	-
11	489937.25	2229560.50	Аналитический	0.10	-
12	489942.95	2229621.16	Аналитический	0.10	-
13	489957.37	2229621.77	Аналитический	0.10	-
14	489970.15	2229737.78	Аналитический	0.10	-
15	489993.22	2229822.48	Аналитический	0.10	-
16	490062.03	2230080.08	Аналитический	0.10	-
17	490132.34	2230339.52	Аналитический	0.10	-
18	490122.31	2230341.80	Аналитический	0.10	-
19	490150.37	2230439.16	Аналитический	0.10	-
20	490162.25	2230437.16	Аналитический	0.10	-
21	490231.04	2230660.68	Аналитический	0.10	-
22	490215.31	2230664.45	Аналитический	0.10	-
23	490269.21	2230872.61	Аналитический	0.10	-
24	490277.72	2230920.58	Аналитический	2.50	-
25	490283.59	2230953.67	Аналитический	0.10	-
26	490297.05	2231082.69	Аналитический	0.10	-
27	490300.43	2231143.86	Аналитический	0.10	-
28	490298.29	2231250.75	Аналитический	0.10	-
29	490282.50	2231427.68	Аналитический	0.10	-
30	490250.70	2231702.18	Аналитический	0.10	-
31	490203.74	2232089.77	Аналитический	0.10	-
32	490191.11	2232094.71	Аналитический	0.10	-
33	490182.17	2232098.35	Аналитический	0.10	-
34	490181.30	2232098.10	Аналитический	0.10	-
35	490177.45	2232098.68	Аналитический	0.10	-
36	490160.15	2232099.91	Аналитический	0.10	-

1	2	3	4	5	6
37	490161.40	2232088.57	Аналитический	0.10	-
38	490143.07	2232072.10	Аналитический	0.10	-
39	490140.85	2232015.67	Аналитический	0.10	-
40	490169.85	2232022.89	Аналитический	0.10	-
41	490209.17	2231698.04	Аналитический	0.10	-
42	490240.87	2231424.53	Аналитический	0.10	-
43	490256.79	2231246.99	Аналитический	0.10	-
44	490258.73	2231145.03	Аналитический	0.10	-
45	490255.43	2231085.02	Аналитический	0.10	-
46	490242.17	2230958.85	Аналитический	0.10	-
47	490228.53	2230881.47	Аналитический	0.10	-
48	490174.52	2230673.01	Аналитический	0.10	-
49	490167.80	2230648.73	Аналитический	0.10	-
50	490147.50	2230655.17	Аналитический	0.10	-
51	490088.50	2230448.80	Аналитический	0.10	-
52	489996.39	2230168.43	Аналитический	0.10	-
53	489914.55	2229826.12	Аналитический	0.10	-
54	489905.07	2229753.78	Аналитический	0.10	-
55	489879.78	2229618.47	Аналитический	0.10	-
56	489878.73	2229534.08	Аналитический	0.10	-
57	489843.64	2229520.74	Аналитический	0.10	-
58	489874.41	2229064.23	Аналитический	0.10	-
59	489932.38	2228628.27	Аналитический	0.10	-
60	489989.16	2228136.54	Аналитический	0.10	-
61	490043.70	2227656.55	Аналитический	0.10	-
62	490076.75	2227348.11	Аналитический	0.10	-
63	490109.78	2227039.80	Аналитический	0.10	-
64	490161.40	2226710.21	Аналитический	0.10	-
65	490190.15	2226465.88	Аналитический	0.10	-
66	490207.38	2226467.18	Аналитический	0.10	-
67	490208.88	2226449.55	Аналитический	0.10	-
68	490224.74	2226452.99	Аналитический	0.10	-
69	490229.67	2226454.04	Аналитический	0.10	-
70	490231.98	2226454.54	Аналитический	0.10	-
1	490250.42	2226458.54	Аналитический	0.10	-
71	488868.12	2232378.82	Аналитический	0.50	-
72	488871.35	2232401.62	Аналитический	0.50	-
73	488866.10	2232402.02	Аналитический	0.50	-
74	488860.71	2232402.62	Аналитический	0.50	-
75	488848.77	2232404.97	Аналитический	0.50	-
76	488812.66	2232417.13	Аналитический	0.50	-
77	488780.37	2232427.92	Аналитический	0.50	-
78	488757.64	2232434.30	Аналитический	0.50	-
79	488736.46	2232438.59	Аналитический	0.50	-
80	488717.33	2232437.22	Аналитический	0.50	-
81	488678.26	2232432.84	Аналитический	0.50	-
82	488565.68	2232416.78	Аналитический	0.50	-

1	2	3	4	5	6
83	488398.02	2232391.17	Аналитический	0.50	-
84	488344.16	2232382.55	Аналитический	0.50	-
85	488182.84	2232357.80	Аналитический	0.50	-
86	488007.65	2232328.66	Аналитический	0.50	-
87	487917.81	2232315.03	Аналитический	0.50	-
88	487890.94	2232311.85	Аналитический	0.50	-
89	487821.18	2232300.11	Аналитический	0.50	-
90	487648.03	2232273.37	Аналитический	0.50	-
91	487500.37	2232248.65	Аналитический	0.50	-
92	487400.21	2232232.59	Аналитический	0.50	-
93	487286.15	2232215.41	Аналитический	0.50	-
94	487130.75	2232187.74	Аналитический	0.50	-
95	487110.55	2232183.58	Аналитический	0.50	-
96	487077.23	2232173.51	Аналитический	0.50	-
97	487059.85	2232163.98	Аналитический	0.50	-
98	487026.21	2232149.81	Аналитический	0.50	-
99	487004.92	2232140.05	Аналитический	0.50	-
100	486974.42	2232130.94	Аналитический	0.50	-
101	486937.97	2232122.29	Аналитический	0.50	-
102	486923.35	2232118.66	Аналитический	0.50	-
103	486924.01	2232100.26	Аналитический	0.50	-
104	486946.33	2232106.16	Аналитический	0.50	-
105	486977.24	2232113.75	Аналитический	0.50	-
106	487010.76	2232123.26	Аналитический	0.50	-
107	487035.70	2232133.02	Аналитический	0.50	-
108	487055.11	2232143.00	Аналитический	0.50	-
109	487084.62	2232156.86	Аналитический	0.50	-
110	487114.68	2232164.64	Аналитический	0.50	-
111	487140.78	2232169.53	Аналитический	0.50	-
112	487290.55	2232196.02	Аналитический	0.50	-
113	487404.01	2232214.60	Аналитический	0.50	-
114	487496.84	2232230.26	Аналитический	0.50	-
115	487553.33	2232243.13	Аналитический	0.50	-
116	488348.80	2232365.63	Аналитический	0.50	-
117	488349.98	2232364.88	Аналитический	0.50	-
118	488350.57	2232363.05	Аналитический	0.50	-
119	488362.50	2232364.79	Аналитический	0.50	-
120	488362.56	2232366.17	Аналитический	0.50	-
121	488363.47	2232366.74	Аналитический	0.50	-
122	488398.22	2232372.14	Аналитический	0.50	-
123	488516.48	2232393.04	Аналитический	0.50	-
124	488671.79	2232416.59	Аналитический	0.50	-
125	488717.61	2232420.11	Аналитический	0.50	-
126	488734.43	2232420.41	Аналитический	0.50	-
127	488753.36	2232416.77	Аналитический	0.50	-
128	488807.31	2232398.91	Аналитический	0.50	-
129	488844.44	2232387.63	Аналитический	0.50	-
130	488851.79	2232385.01	Аналитический	0.50	-

1	2	3	4	5	6
131	488852.56	2232383.17	Аналитический	0.50	-
132	488853.27	2232381.31	Аналитический	0.50	-
133	488853.93	2232379.42	Аналитический	0.50	-
71	488868.12	2232378.82	Аналитический	0.50	-
134	489913.72	2233703.44	Аналитический	0.10	-
135	489894.12	2233776.27	Аналитический	0.10	-
136	489912.03	2233780.99	Аналитический	0.10	-
137	489912.87	2233778.40	Аналитический	0.10	-
138	489931.33	2233782.75	Аналитический	0.10	-
139	489897.75	2233883.04	Аналитический	0.10	-
140	489789.80	2234288.56	Аналитический	0.10	-
141	489691.39	2234641.50	Аналитический	0.10	-
142	489648.94	2234807.69	Аналитический	0.10	-
143	489646.65	2234820.18	Аналитический	0.10	-
144	489522.08	2235287.99	Аналитический	0.10	-
145	489383.65	2235920.82	Аналитический	0.10	-
146	489337.70	2236163.75	Аналитический	0.10	-
147	489227.92	2236682.48	Аналитический	0.10	-
148	489144.31	2237069.67	Аналитический	0.10	-
149	489140.17	2237088.86	Аналитический	0.10	-
150	489125.40	2237085.09	Аналитический	0.10	-
151	489112.94	2237082.49	Аналитический	0.10	-
152	489111.06	2237082.10	Аналитический	0.10	-
153	489091.90	2237080.31	Аналитический	0.10	-
154	489081.51	2237079.34	Аналитический	0.10	-
155	489070.64	2237078.58	Аналитический	0.10	-
156	489077.84	2237043.26	Аналитический	0.10	-
157	489067.30	2237040.25	Аналитический	0.10	-
158	489092.58	2236907.52	Аналитический	0.10	-
159	489143.39	2236660.03	Аналитический	0.10	-
160	489157.90	2236590.64	Аналитический	0.10	-
161	489161.02	2236582.13	Аналитический	0.10	-
162	489205.15	2236367.92	Аналитический	0.10	-
163	489253.01	2236130.95	Аналитический	0.10	-
164	489308.18	2235880.07	Аналитический	0.10	-
165	489363.52	2235626.42	Аналитический	0.10	-
166	489454.60	2235213.35	Аналитический	0.10	-
167	489460.83	2235198.17	Аналитический	0.10	-
168	489498.91	2235053.83	Аналитический	0.10	-
169	489563.63	2234810.34	Аналитический	0.10	-
170	489615.88	2234618.29	Аналитический	0.10	-
171	489749.46	2234089.50	Аналитический	0.10	-
172	489812.82	2233836.96	Аналитический	0.10	-
173	489838.78	2233743.22	Аналитический	0.10	-
174	489857.47	2233746.36	Аналитический	0.10	-
175	489865.19	2233717.36	Аналитический	0.10	-
176	489870.71	2233718.73	Аналитический	0.10	-

1	2	3	4	5	6
177	489888.54	2233711.11	Аналитический	0.10	-
178	489892.16	2233709.56	Аналитический	0.10	-
134	489913.72	2233703.44	Аналитический	0.10	-

3. Сведения о характерных точках части (частей) границы объекта					
Обозначение характерных точек части границы	Координаты, м		Метод определения координат характерной точки	Средняя квадратическая погрешность положения характерной точки (Mt), м	Описание обозначения точки на местности (при наличии)
	X	Y			
1	2	3	4	5	6
Часть №					
-	-	-	-	-	-

Раздел 3

Сведения о местоположении измененных (уточненных) границ объекта							
1. Система координат: -							
2. Сведения о характерных точках границ объекта							
Обозначение характерных точек границ	Существующие координаты, м		Измененные (уточненные) координаты, м		Метод определения координат характерной точки	Средняя квадратическая погрешность положения характерной точки (Mt), м	Описание обозначения точки на местности (при наличии)
	X	Y	X	Y			
1	2	3	4	5	6	7	8
-	-	-	-	-	-	-	-
3.Сведения о характерных точках части (частей) границы объекта							
Часть №							
-	-	-	-	-	-	-	-

Раздел 4

План границ объекта

Схема расположения листов плана границ объекта

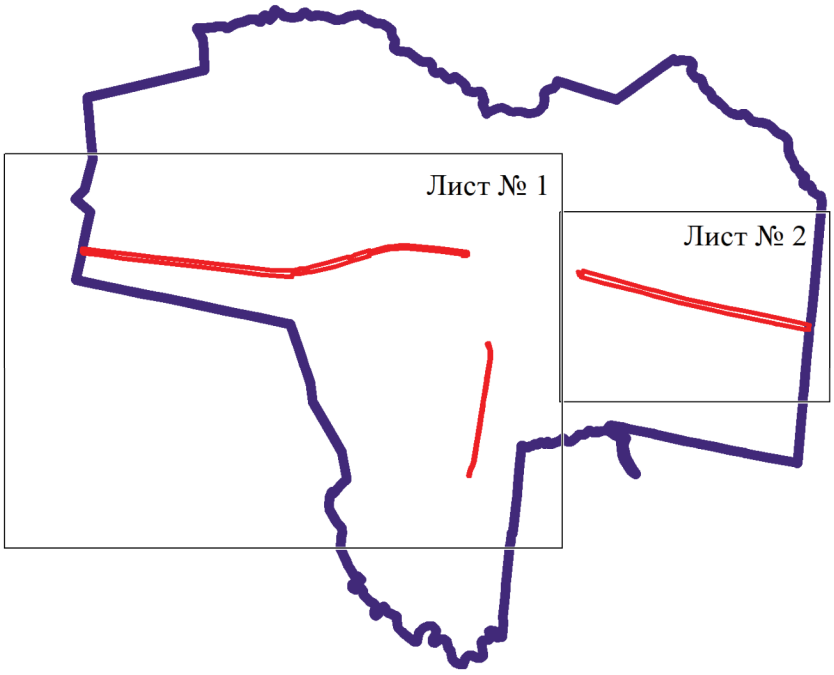

Масштаб 1:100000

Используемые условные знаки и обозначения:

	границы территориальной зоны
	границы муниципального образования
Лист № 1	область и номер листа плана границ объекта

Руководитель БУВО «Нормативно-проектный центр»
Подпись _____ Ю.В.Шалыгина Дата « ____ » _____ 2022г.

Место для оттиска печати (при наличии)лица,составившего описание местоположения границ объекта

План границ объекта

Лист № 1

Масштаб 1:10000

Используемые условные знаки и обозначения:

- границы территориальной зоны
- границы муниципального образования
- •1 характерная точка границ территориальной зоны

Руководитель БУВО «Нормативно-проектный центр»
Подпись _____ Ю.В.Шалыгина Дата « ___ » _____ 2022 г.

Место для оттиска печати (при наличии)лица,составившего описание местоположения границ объекта

План границ объекта

Лист № 2

Масштаб 1:10000

Используемые условные знаки и обозначения:

границы территориальной зоны

границы муниципального образования

•134 характерная точка границ территориальной зоны

Руководитель БУВО «Нормативно-проектный центр»
Подпись _____ Ю.В.Шалыгина Дата « ____ » _____ 2022г.

Место для оттиска печати (при наличии)лица,составившего описание местоположения границ объекта